



REFERENCES – AVRIL 2026 -

ÉTUDES ET CONSEILS EN ENVIRONNEMENT, URBANISME, AMÉNAGEMENT

2 Avenue Marché Brauhauban – 65000 TARBES

05.62.34.11.51 – 06 08 63 86 44

amidev@amidev65.fr – www.bureau-amidev.fr

NOS DOMAINES D'INTERVENTION

ÉVALUATIONS ENVIRONNEMENTALES

- ◆ NOTICES OU ÉTUDES D'IMPACT, INCIDENCES NATURA 2000, INCIDENCE LOI SUR L'EAU, DOSSIERS AU CAS PAR CAS
 - DOMAINES SKIABLES ET REMONTEES MECANIQUES
 - ÉOLIEN
 - PHOTOVOLTAÏQUE
 - AMENAGEMENTS TOURISTIQUES
 - AMENAGEMENTS URBAINS
 - INSTALLATIONS CLASSEES
 - MILIEUX AQUATIQUES
 - REMEMBREMENTS, DEFRICHEMENTS
 - ROUTIER
 - HYDROÉLECTRICITÉ
 - CANALISATION
- ◆ ÉTUDES D'ENVIRONNEMENT DE LA PROCEDURE UNITE TOURISTIQUE NOUVELLE, LOI MONTAGNE
- ◆ ÉTUDES D'ENVIRONNEMENT DANS LE CADRE DU PLAN LOCAL D'URBANISME
- ◆ PROCEDURES, DOSSIERS REGLEMENTAIRES

MANAGEMENT ENVIRONNEMENTAL


- ◆ SUIVI DE CHANTIER
- ◆ ASSISTANCE ENVIRONNEMENTALE À MAITRISE D'OUVRAGE ET À MAÎTRISE D'ŒUVRE, ÉHABILITATION, INTÉGRATION
- ◆ ANIMATION, FORMATION, COMMUNICATION

EXPERTISES EN ENVIRONNEMENT

- ◆ DOSSIERS, PRÉ-DOSSIERS DÉROGATION ESPÈCES PROTÉGÉES
- ◆ ÉTUDES NATURALISTES
- ◆ GESTION – PROTECTION DU MILIEU NATUREL
- ◆ INVENTAIRES ET CARTOGRAPHIE DES FORMATIONS VÉGÉTALES – TYPOLOGIE DES HABITATS (Faune, Flore, Habitats – Forêt – Pédologie)

AMÉNAGEMENT DU TERRITOIRE

- ◆ ÉTUDES PAYSAGÈRES
- ◆ RISQUES NATURELS
- ◆ URBANISME
- ◆ SCHÉMA DIRECTEUR, CHARTE, ÉTUDES DE FAISABILITÉ
- ◆ DIVERS



COMMANDITAIRE	COMMUNE OU LIEU-DIT	DÉP	TYPE DE DOSSIER	ANNÉE
EVALUATIONS ENVIRONNEMENTALES				
Notices ou Etudes d'impact, Incidences Natura 2000, Incidences Loi sur l'Eau, Dossiers au Cas par Cas				
DOMAINES SKIABLES ET REMONTEES MÉCANIQUES				
MASSIF PYRENEEN				
ETUDES ET NOTICES D'IMPACT POUR L'IMPLANTATION DE REMONTEES MECANIQUES				
Régie Municipale de Saint-Lary et ALTISERVICE	Station de ski de Saint-Lary-Soulan	65	Etude d'impact pour l'installation de 3 remontées mécaniques et enlèvement de 5 autres	2021
			Etude d'impact pour le télésiège débrayable Soum de Matte	2014
			D.P.A. Aménagement du plateau - espace débutants	2010
			D.P.A. Piste Escalettes	2009
			D.P.A. Piste Mirabelle	2009
			D.A.E.T. Etude d'impact pour la construction du télécabine de Vignec au Pla d'Adet	2007
			D.A.E.T. Etude d'impact pour le télésiège d'Adet	2006
			D.A.E.T. Etude d'impact pour le télésiège de Sabourès	2005
			D.A.E.T. Notice d'impact pour le téléski du Glacier	2003
			D.A.E.T. Etude d'impact pour le télésiège d'Aulon	2002
			D.A.E.T. Etude d'impact pour le télésiège du Mouscadès 1	2001
			D.A.E.T. Etude d'impact pour le télésiège de Soumaye	2001
			D.A.E.T. Etude d'impact pour le télésiège Tourette	2000
			D.A.E.T. Etude d'impact pour le télésiège Soum de Matte	1997
			D.A.E.T. Etude d'impact pour le télésiège du Lita	1994
			D.A.E.T. Etude d'impact pour le télésiège de Tortes	1990
			D.A.E.T. Etude d'impact pour le télésiège de Terranère	1988
D.A.E.T. Etude d'impact pour le télésiège de Pichaleye	1986			
ETUDES D'IMPACT POUR L'IMPLANTATION DE TELESIEGES et NOTICES D'IMPACT POUR L'AMENAGEMENT DE PISTES				
S.E.M. d'Aménagement de PEYRAGUDES	Peyragudes	65	Inventaires naturalistes automnaux dans le cadre du projet de restructuration du Domaine Skiable de Peyragudes	2024
			Projet d'information auprès des Services de l'Etat pour le projet d'extension du réseau neige	2024
			Demande d'examen au Cas par Cas pour l'installation d'une piste de tubing	2022
			Etude d'impact pour les projets de téléski des 1000 et de travaux de pistes	2017
			Etude au cas par cas - Construction d'un téléski des 1000 dans le secteur du Cap des Hittes	2016
			D.A.A.P. Notice d'impact - aménagement du Front neige (2)	2009
			D.A.E.T. Etude d'impact pour le télésiège Serre-Doumenges	2008
			D.A.A.P. Notice d'impact - aménagement du Front neige (1)	2007
			D.A.A.P. Notice d'impact - piste Crêtes - Sérías	2007
			D.A.E.T. Etude d'impact pour le télésiège de Sérías	2006
			D.A.E.T. Etude d'impact pour le télésiège de Cap des Hittes	2006
			D.A.A.P. Liaison et col des flammes	2006
			D.A.E.T. Etude d'impact pour le télésiège débrayable du Cap de Pales	1999
			D.A.E.T. Etude d'impact pour le télésiège débrayable Privilege	1998
			D.A.A.P. Notice d'impact pour les pistes liées au TS	1998
ETUDES OU NOTICES D'IMPACT POUR L'IMPLANTATION DE 3 TELESIEGES				
Syndicat intercommunal	Peyresourde-Balestas	65	Télésiège du Carroussel	1988
			Télésièges du Cabanou et des Cimes	1986
ETUDE D'IMPACT POUR L'IMPLANTATION D'UN TELESIEGE et NOTICE D'IMPACT POUR L'AMENAGEMENT DE PISTES				
Syndicat Intercommunal de la Vallée du Louron (SIVAL)	Val Louron	65	Etudes réglementaires et dossier défrichement dans le cadre de la création d'une télécabine et d'un ouvrage de protection torrentielle	En cours
Communauté de communes Vallée du Louron			Dossier examen au cas par cas pour la création d'un parcours de tyroliennes en aval du front neige de la station de Peyragudes côté Peyresourde	2021
			Etude au cas par cas - Remplacement du télésiège des Myrtilles	2019
			Etude au cas par cas - Remplacement du téléski du Lapadé par un télésiège	2015
			Etude d'impact pour le remplacement du Tk du Lapadé par le télésiège des Sapins	2012
Notice d'impact pour le terrassement de 3 pistes	2012			



COMMANDITAIRE	COMMUNE OU LIEU-DIT	DÉP	TYPE DE DOSSIER	ANNÉE
EVALUATIONS ENVIRONNEMENTALES				
Notices ou Etudes d'impact, Incidences Natura 2000, Incidences Loi sur l'Eau, Dossiers au Cas par Cas				
DOMAINES SKIABLES ET REMONTEES MÉCANIQUES				
MASSIF PYRENEEN				
ETUDES D'IMPACTS POUR L'IMPLANTATION DE REMONTEES MECANIQUES				
Espaces Cauterets (Régie Municipale)	Cauterets	65	Etude au cas par cas - Extension du réseau neige du Domaine Skiable	2022
			D.A.E.T. Etude d'impact pour le téléski double du Clot	1994
			D.A.E.T. Etude d'impact pour le télésiège de Gaube	1988
ETUDES D'IMPACT POUR L'IMPLANTATION DE REMONTEES MECANIQUES et NOTICES D'IMPACT POUR L'AMENAGEMENT DE PISTES				
Espaces Cauterets (Régie Municipale)	Cauterets	65	Notice d'impact pour la piste Gentiane et création de piste V.T.T.	2008
			D.A.E.T. Etude d'impact pour le remplacement de la télécabine du Courbet par un télésiège débrayable	2004
			D.A.E.T. Etude d'impact pour le remplacement du téléphérique du Lys par une télécabine	2004
			D.A.A.P. Notice d'impact pistes Mauloc	2004
			D.A.A.P. Notice d'impact pour les pistes liées au TS des crêtes	2004
			D.A.E.T. Etude d'impact pour le remplacement du télésiège des Crêtes	2004
			D.A.E.T. Etude d'impact pour le remplacement du télésiège du Grum	1998
			D.A.A.P. Notice d'impact pour l'élargissement de la piste des Crêtes	1998
			D.A.E.T. Etude d'impact pour le télésiège de la Brèche	1988
			D.A.E.T. Etude d'impact pour le télésièges de Touyarolles	1988
ETUDES D'IMPACT POUR L'IMPLANTATION DE REMONTEES MECANIQUES et NOTICES D'IMPACT POUR L'IMPLANTATION DE PISTES				
SEML GRAND TOURMALET	Tourmalet - Mongie		Evaluation Environnementale pour le projet de réaménagement du secteur La Mandia - La Mongie	En cours
			Etude d'impact et Autorisation Environnementale Unique pour le projet d'amélioration de la piste du Bastan	En cours
			Réalisation des dossiers d'Autorisations environnementales dans la perspective de l'installation d'une Télécabine Tournaboup et de l'aménagement d'un espace débutants sur le secteur de la Laquette	2024
			Notice Environnementale pour le remplacement du Télésiège des 4 Termes	2022
			Dossier au cas par cas pour le Projet de La Mongie 1800	2021
			Etude d'impact pour le projet des pistes bleues de Caoubère et du Tourmalet	2017
			Etude d'impact pour le projet de télécabine de Barèges au Lienz	2017
			Etude d'impact pour l'aménagement du domaine skiable du Grand Tourmalet	2015
			Etude d'impact pour les pistes Espade, Col du Tourmalet et bleue du col	2014
			Etude d'impact au cas par cas - Aménagement pistes Mongie et accompagnement environnemental	2014
			D.A.A.P. Etude d'impact pour un tapis sur l'espace débutant des carrières à La Mongie	2013
			D.P.A. Notice d'impact pour les pistes Bleue Beauté et Marmotte - Secteur Pourteilh	2011
			D.A.E.T. Etude d'impact pour le télésiège Coume-Louque	2008
			D.A.E.T. Etude d'impact pour le télésiège de Pourteilh	2006
			D.A.A.P. Notice d'impact pour la piste Sud	2003
			D.A.A.P. Notice d'impact pour la piste des Gentianes et des Isards	2003
			D.A.E.T. Etude d'impact pour le télésiège de Caoubère	2002
			D.A.E.T. Etude d'impact pour le télésiège du Tournaboup	2001
			D.A.E.T. Etude d'impact pour le télésiège du Castillon	2001
			D.A.E.T. Etude d'impact pour le remplacement du télésiège du Sud	2001
			D.A.E.T. Etude d'impact pour le remplacement du télésiège du Béarnais	2001
			D.A.E.T. Etude d'impact pour le télésiège Débrayable Espade	2000
			D.A.E.T. Etude d'impact pour le Télésiège Débrayable du Tourmalet	2000
			D.A.A.P. Notice d'impact pour l'intégration des gares d'arrivée	2000
			D.A.A.P. Notice d'impact pour les pistes au Col du Tourmalet	2000
			D.A.A.P. Notice d'impact pour la piste Prade Verte	2000
			D.A.E.T. Etude d'impact pour le remplacement du télésiège des Béarnais	1997
			D.A.E.T. Etude d'impact pour le télésiège de Tournaboup	1996
			D.A.E.T. Etude d'impact pour le télésiège de la Chapelle	1995
			D.A.E.T. Etude d'impact pour le télésiège de la Coume	1994
			D.A.E.T. Etude d'impact pour le télésiège de Hount Barrade	1992
			D.A.E.T. Etude d'impact pour la construction du télécabine du Tourmalet	1991



COMMANDITAIRE	COMMUNE OU LIEU-DIT	DÉP	TYPE DE DOSSIER	ANNÉE
EVALUATIONS ENVIRONNEMENTALES				
Notices ou Etudes d'impact, Incidences Natura 2000, Incidences Loi sur l'Eau, Dossiers au Cas par Cas				
DOMAINES SKIABLES ET REMONTEES MÉCANIQUES				
MASSIF PYRENEEN				
EVALUATIONS ENVIRONNEMENTALES - ETUDES D'IMPACT -				
Syndicat Mixte Valorisation du Pic du Midi	La Mongie	65	Evaluation Environnementale et rédaction de l'étude d'impact pour le projet de restructuration de l'Hôtellerie des Laquets et la création d'un ascenseur avec l'Observatoire du Pic du Midi de Bigorre	2024
ETUDES D'IMPACT POUR L'IMPLANTATION D'UN TELESIEGE et NOTICES D'IMPACT POUR DES TRAVAUX DE PISTES DE SKI				
Régie Municipale de Gavarnie	Gavarnie	65	D.A.A.P. Notice d'impact pour la piste Gypaète	2000
			D.A.A.P. Notice d'impact pour la piste Myrtilles	2000
			D.A.A.P. Notice d'impact pour la piste Myrtilles	1999
			D.A.A.P. Notice d'impact pour la piste Desman	1999
			D.A.E.T. Etude d'impact pour le télésiège du Belvédère	1998
NOTICES D'IMPACT POUR DES TRAVAUX DE PISTES DE SKI				
Commune d'Aragouet	Piau-Engaly	65	D.A.E.T. Etude d'impact pour le télésiège du Campbiel	2010
			D.A.A.P. Notice d'impact pour la piste rouge du Badet	2003
NOTICES D'IMPACT POUR LA CONSTRUCTION D'UN TELESKI et DES AMENAGEMENTS DE PISTES				
Syndicat intercommunal HAUTACAM	Hautacam	65	D.A.E.T. pour les aménagement du col de Tramassel , télési et travaux de pistes	2008
ETUDES D'IMPACT POUR L'IMPLANTATION DE TELESIEGES - NOTICES D'IMPACT POUR L'AMENAGEMENT DE PISTES DE SKI				
Régie Syndicale LUZ ARDIDEN	Luz-Ardiden	65	Etude d'impact au cas par cas pour le projet de restructuration de l'espace débutants d'Aulian	2013
			D.A.E.T. Etude d'impact pour le télésiège de Béderet	2003
			D.A.A.P. Notice d'impact pour les travaux d'aménagement de piste et de Cloze	2001
			D.A.E.T. Etude d'impact pour le télésiège de Cloze	2001
			D.A.A.P. Notice d'impact pour la piste de Cloze	2001
			D.A.E.T. Etude d'impact pour le télésiège Débrayable Aulian Express	2000
ETUDES D'IMPACT POUR L'IMPLANTATION DE TELESIEGES				
E.P.I.C. Etablissement Public à caractère Industriel ou Commercial	Porte Puymorens	66	Reprise du dossier d'examen au cas par cas pour le Télésiège de la Mine : inventaires supplémentaires	2021
			Complément au cas par cas pour le remplacement du Télésiège de La Mine demandée par l'Autorité Environnementale	2020
			Reprise de l'examen au cas par cas pour le remplacement du Télésiège de La Mine, suite nouveau projet	2020
			Examen au cas par cas pour le remplacement du Télésiège de La Mine	2019
			Etude d'impact au cas par cas et notice d'incidences Natura 2000 : télésiège de l'Estagnol	2013
			D.A.E.T. Etude d'impact pour le télésiège des Baillettes	2000
D.A.E.T. Etude d'impact pour le remplacement du télésiège de l'Estagnol	2000			
ETUDES D'IMPACT POUR L'IMPLANTATION DE TELESIEGES - NOTICES D'IMPACT POUR L'AMENAGEMENT DE PISTES DE SKI				
Conseil Départemental des Pyrénées-Atlantiques	Station de Gourette	64	Etude d'impact pour la reconstruction du Télésiège des Fontaines de Cotch	2015
			Etude d'incidence Natura 2000 - extension du réseau neige de culture	2012
			D.A.E.T. Etude d'impact pour la remontée du Ley	2008
			D.A.A.P. Etude d'impact pour les pistes Balade et Luge	2007
			D.A.E.T. Etude d'impact pour le télésiège à pinces fixe du Bezou	2004
			D.A.A.P. Notice d'impact pour le plateau du Bezou	2003
			D.A.A.P. Notice d'impact pour la piste Balade	2003
			D.A.A.P. Notice d'impact pour la piste des Bosses 1&2	2003
			D.A.A.P. Notice d'impact pour la piste Front Neige	2001
			D.A.E.T. Etude d'impact pour le télésiège débrayable de Cotch	2000
			D.A.A.P. Notice d'impact pour les pistes Glacière - Crêtes	2000



COMMANDITAIRE	COMMUNE OU LIEU-DIT	DÉP	TYPE DE DOSSIER	ANNÉE
EVALUATIONS ENVIRONNEMENTALES				
Notices ou Etudes d'impact, Incidences Natura 2000, Incidences Loi sur l'Eau, Dossiers au Cas par Cas				
DOMAINES SKIABLES ET REMONTEES MÉCANIQUES				
MASSIF PYRENEEN				
NOTICES D'IMPACT POUR DES TRAVAUX DE PISTES DE SKI				
Conseil Départemental des Pyrénées-Atlantiques	Station de La Pierre Saint Martin	64	Accompagnement de la démarche qualité	2012/2015
			Assistance à maîtrise d'ouvrage spécialisée en matière d'environnement, avec animation du groupe projet environnemental	2012/2015
			Etude d'impact pour la création de 2 télésièges, extension de pistes et du réseau de neige de culture	2012
			D.A.E.T. Etude d'impact pour le télésiège pinces fixes des Sapins	2006
			D.A.A.P. Notice d'impact Espace débutants - piste des Sapins	2006
			D.A.A.P. Notice d'impact pour la piste d'Arlas	2004
			D.A.A.P. Notice d'impact pour les pistes Front Neige - Palombes - Ifs	2001
ETUDES D'IMPACT POUR L'AMENAGEMENT DE PISTES DE SKI				
Mairie de Laruns	Ax 3 Domaines - Artouste -	64	Etude d'impact pour le projet du TSF du Col de l'Ours	2024
			Elaboration des dossiers réglementaires pour le remplacement du télésiège du Col de l'Ours	2022
			Etude d'impact pour l'aménagement du domaine skiable d'Artouste	2014
ETUDES ET NOTICES D'IMPACT POUR DES TRAVAUX DE PISTES DE SKI ET DE REMONTEES MECANIQUES				
CC du canton de Saint-Béat	Le Mourtis	31	Etude d'impact pour la modification du téléski des Sources	2013
			Notice d'impact relative aux modifications du télésiège de Tuc de Pan	2012
			D.A.E.T. Etude d'impact pour le raccourcissement TSF Escalans	2010
			D.A.A.P. Notice d'impact pour une piste de ski	2007
			D.A.A.P. Notice d'impact pour une piste de ski	2007
ETUDES ET NOTICES D'IMPACT POUR DES TRAVAUX DE PISTES DE SKI ET DE REMONTEES MECANIQUES				
S.I.G.A.S. BAGNERES DE LUCHON	Bagnères de Luchon	31	D.A.E.T. Etude d'impact pour le télésiège d'Arbesquens	2009
			D.A.E.T. Etude d'impact pour le télésiège du Céciré	2009
			D.A.E.T. Notice d'impact pour le téléski du Record	2005
			D.A.A.P. Notice d'impact piste du Record	2005
ETUDES D'IMPACT POUR L'IMPLANTATION DE TELESIEGES - NOTICES D'IMPACT POUR L'AMENAGEMENT DE PISTES DE SKI				
Syndicat mixte de Guzet-Neige	Guzet	9	D.A.A.P. Notice d'impact pour la piste du Freychet	2003
			D.A.E.T. Etude d'impact pour le télésiège du Freychet	2002
			D.A.E.T. Etude d'impact pour le télésiège du Picou	2001
			D.A.E.T. Etude d'impact pour le nouveau télésiège du Col d'Escots	2001
ETUDES D'IMPACT POUR L'IMPLANTATION D'UN TELESIEGE, D'UN TELESKI ET D'UN TELECABINE				
Syndicat des Montagnes de l'Ariège	Ax 3 Domaines	9	Etude d'impact pour le remplacement de la télécabine de Bonascre	En cours
Régie Municipale d'Ax-les-Thermes	Ax les Thermes	9	D.A.E.T. Etude d'impact pour le télésiège Débrayable de la Tute	2000
			D.A.E.T. Etude d'impact pour le téléski de Campels	2000
MASSIF CENTRAL				
STEM	Domaine Skiable LAGUIOLE	12	Demande examen au Cas par Cas pour un projet de loisirs sur le domaine skiable	2024
			Etude d'impact sur le Domaine Skiable pour un projet de Pôle en pleine nature	2024
MASSIF ALPIN				
Dianeige	Les deux alpes	38	Etude d'impact au cas par cas	2013
INTERNATIONAL				
Dianeige	Station de Perelik - BULGARIE		Assistance "Environnement - Paysage" pour la définition du "master plan"	2008






COMMANDITAIRE	COMMUNE OU LIEU-DIT	DÉP	TYPE DE DOSSIER	ANNÉE
EVALUATIONS ENVIRONNEMENTALES				
Notices ou Etudes d'impact, Incidences Natura 2000, Incidences Loi sur l'Eau, Dossiers au Cas par Cas				
EOLIEN				
Hydro M - OTA	Tourtrol - Coutens - Vivies	09	Volet ornithologique de l'étude d'impact d'un parc éolien	2009
PHOTOVOLTAIQUE				
ENERIA	Marsas	65	Etude d'impact pour le projet de centrale photovoltaïque au sol	En cours
WATT & CO	Betpouey et Vieuzos	65	Etude d'impact pour un projet de centrale photovoltaïque au sol	En cours
PYREN et ACTEAM	Ricourt	32	Etude d'impact pour un projet de centrale photovoltaïque au sol	En cours
ÉNERGIES SERVICES LANNEMEZAN	Lannemezan	65	Evaluation environnementale, sur le site archéologique d'un projet de centrale photovoltaïque au sol	2024
	Lannemezan	65	Etude d'impact pour une centrale photovoltaïque au sol	2024
TRINASOLAR	Gabaston	64	Etude d'impact pour un projet de centrale photovoltaïque au sol	2022
ARKOLIA	Ibos	65	Inventaires naturalistes dans le cadre d'un projet de centrale photovoltaïque au sol	2022
			Etude d'impact pour un projet de centrale photovoltaïque au sol	2022
Wpd	Saint-Benoit-de-Carmaux	81	Suivi de l'instruction du dossier de l'Etude d'impact pour le projet de ferme photovoltaïque	2023
			Etude d'impact pour un projet de ferme photovoltaïque	2022
ENOÉ créateur d'énergies	Bordes	64	Dossier d'évaluation de demande d'examen au Cas par Cas pour le projet d'Ombrières Photovoltaïques sur le parking de Safran	2021
QUADRAN	Laissac et Savignac	12	Inventaires naturalistes dans le cadre d'un projet de création de parc photovoltaïque (2ÈME PASSAGE)	2020
	Tour de Faure	46	Inventaires naturalistes dans le cadre d'un projet de création de parc photovoltaïque (2ÈME PASSAGE)	2020
	Seysse	31	Volet environnement de l'étude d'impact pour un parc photovoltaïque	2016
	Esplet	33	Volet environnement de l'étude d'impact pour un parc photovoltaïque	2016
INTEC-SOLAIRE	Oursbelille	65	Etude d'impact pour un parc photovoltaïque	2012
	Artagnan	65	Etude d'impact pour un parc photovoltaïque	2012
	Casteide-Doat	64	Etude d'impact pour un parc photovoltaïque	2012
	Galiac	32	Etude d'impact pour un parc photovoltaïque	2012
	Bentayou-Seree - Bellocq	64	Etude d'impact pour un parc photovoltaïque	2012
	Bentayou-Seree - Artigaux	64	Etude d'impact pour un parc photovoltaïque	2012
	Maubourguet	65	Etude d'impact pour un parc photovoltaïque	2012
	Seysse	31	Volet ornithologique de l'étude d'impact d'un parc photovoltaïque	2010
AMENAGEMENTS TOURISTIQUES				
ABEST HORIZONS	Communauté de Communes de Neste Barousse	65	Cadrage réglementaire et analyse des enjeux pour le projet de développement 4 saisons de l'espace nordique de Nistos Cap Nestes	2025
SEML GRAND TOURMALET	Station Tourmalet	65	Mise à jour de l'Etude d'Impact 2015 pour le projet de diversification touristique : mise en place d'une tour d'activités ludiques, zones escalades et une via ferrata	2025
AURA WAKE	La Barthe de Neste	65	Etude d'Impact pour l'installation d'une activité nautique de type "Wake Park" sur un plan d'eau issu d'une ancienne gravière	2024
TIM INGÉNIERIE	Sare	64	Evaluation Incidences N200 pour la rénovation de la Voie du Train de la Rhune	2021
Ad2i Ingénierie	Domaine skiable du Hautacam	65	Dossier de demande d'examen au Cas par Cas pour le plan d'aménagement du Parc de Loisirs	2022
Office de Tourisme Intercommunal	L'île Rousse - Balagne - CORSE	20136	Réalisation du volet environnement du Schéma d'Aménagement et de Développement Touristique Durable	2018
Syndicat Mixte du bassin de la Rance et du Célé	Figeac	46	Etude de valorisation et d'amélioration de l'attractivité du site de Baldy, en accompagnement des travaux de restauration de la continuité écologique du Célé	2018
Communauté de Communes des Vallées d'Ax	Plateau de Beille	09	Etude de faisabilité technico-économique pour la diversification 4 saisons du Plateau de Beille	2017
Mairie de Campan	Campan	65	Aménagement de l'espace ludique de Payolle - Diversification des activités touristiques - Procédure cas par cas	2016
Communauté de communes Vallée d'Aspe	Vallée d'Aspe	64	TELOA - Etude environnementale pour l'Etude de programmation pour l'aménagement du Col du Somport	2015
SIVU AURE 2000	Saint-Lary-Soulan	65	Note de synthèse pour la modification du titulaire sur l'autorisation d'exploiter une activité moto-neige sur le domaine	2014
Syndicat Mixte Grand Tourmalet Pic du Midi	Artigues	65	Etude de requalification du site d'Artigues dans le cadre du contrat de pôle touristique	2012
MECATRAC	Piau-Engaly	65	Demande de Permis d'Aménager, et Etude d'impact pour un circuit motoneige	2012
ALASKAN TEAM	Aragnouet	65	Expertise faune flore pour un projet d'activités nature et d'animations autour de l'univers du grand Nord	2012
Commune d'Aragnouet	Centre ludique	65	Notice environnementale succincte	2011
EURL Boby ; Location motoneige	Domaine skiable du Tourmalet - La Mongie	65	Demande d'autorisation au titre des Installations et Travaux Divers, et Etude d'impact	2007
Centre Pyrénéen de Scooter des Neiges	Domaine skiable de Saint-Lary-Soulan	65	Demande d'autorisation au titre des Installations et Travaux Divers, et Etude d'impact	2005
			Notice d'incidence pour réhabilitation de l'Hospice de France pour le dossier de demande de subventions au titre de l'objectif 2 (2000 - 2006) de la communauté européenne	2003

COMMANDITAIRE	COMMUNE OU LIEU-DIT	DÉP	TYPE DE DOSSIER	ANNÉE
EVALUATIONS ENVIRONNEMENTALES				
Notices ou Etudes d'impact, Incidences Natura 2000, Incidences Loi sur l'Eau, Dossiers au Cas par Cas				
Commune	Bagnères de Luchon	31	Notice d'incidence pour la réfection du Casino, tranche 2, pour le dossier de demande de subventions au titre de l'objectif 2 (2000 - 2006) de la communauté européenne	2003
			Notice d'incidence pour la réfection du Casino, tranche 1, pour le dossier de demande de subventions au titre de l'objectif 2 (2000 - 2006) de la communauté européenne	2002
Société d'Equipeement des Pyrénées-Atlantiques	Commune de Laas	64	Etude d'impact pour la création d'un parc de loisirs	2000
Société d'Economie Mixte du Pont d'Espagne	Pont d'Espagne - Cauterets	65	Etude d'impact pour le projet d'aménagement du Pont d'Espagne	1994
AMENAGEMENTS URBAINS				
Société PROALDIM	Boucau	64	Diagnostic écologique pour un projet immobilier sur la Commune de Boucau	En cours
SARL ORIO	Biarritz	64	Diagnostic écologique et inventaires complémentaires pour le projet immobilier sur la Commune de Biarritz	En cours
ED ATELIER PROMOTION	Barbezán-Debat	65	Réponses aux demandes de compléments naturalistes de la DDT dans le cadre de la création d'un lotissement	2025
Commune	Lourdes	65	Etude de milieu naturel pour le projet de création de voirie en continuité de l'Avenue Peyramale prolongée	2018
C.A.C.G.	Séméac - Soues	65	Etude d'impact de la ZAC Parc Adour	2015
VINCI BOURDARIOS	Ramonville	31	Projet Florallies - Note de cadrage biodiversité	2015
AIRBUS GROUP	Blagnac	31	Certification Breeam - accompagnement par un écologue	2015
C.A.C.G.	Séméac - Soues	65	Diagnostic agricole de l'Etude d'impact de la ZAC Parc Adour	2013
Commune	Boucau	64	Volet environnement de l'étude préalable d'urbanisme - Quartier Petit Mont - Pré-définition de mesures d'évitement, de réduction et de compensation	2013
Midi-Pyrénées Construction Toulouse	Pujaudran	32	Etude d'impact de la ZAC du Roulage	2012
Commune	Pau	64	Etude d'impact pour l'aménagement d'une Zone d'Aménagement Concerté - ZAC Pappyr)	2012
Midi-Pyrénées Construction Toulouse	Pujaudran	32	Pré-étude d'impact de la ZAC du Roulage	2011
	Pujaudran	32	Note de cadrage environnementale - ZAC du Roulage	2011
Communauté de commune du Muretain	Eaunes - Labastidette - Saint-Lys	31	Note de cadrage environnementale - 3 zones d'activité économique périurbaine	2011
Communauté de Communes Arrats-Gimone	Gimont - Pujaudran	32	Etude de faisabilité des futures zones d'activités de Bouconne et de Lafourcade : cadrage environnemental	2008
Conseil Général Tarn et Garonne	Montbartier - Campsas - Labastide Saint-Pierre	82	Contribution à l'étude d'impact pour une ZAC à vocation logistique	2008
Immobilière LOMBARDO - Société SOVARIN	Mercuès	47	Etude d'impact pour un lotissement : Quartier du Ségalas	2008
Société d'Equipeement des Pyrénées-Atlantiques	Lons	64	Etude d'impact pour l'aménagement d'une Zone d'Aménagement Concerté "Porte des Pyrénées"	2005 2008
Société d'Equipeement des Pyrénées-Atlantiques	Lanne en Barétous	64	Etude d'impact pour l'aménagement d'un lotissement	2007
SARL Golf des Iles d'Or	Navarrenx	64	Etude d'impact pour l'aménagement d'un complexe de balnéothérapie - Lotissement	2007
Commune de Montech	Montech	82	Etude d'impact pour la ZAC de Montech	2006
Communauté d'Agglomération du Grand Tarbes	Séméac - Soues	65	Etude d'impact pour l'aménagement d'une Zone d'Aménagement Concerté	2005
Commune de VIELLE-AURE	Quartier de BERS	65	Etude d'impact pour l'aménagement d'une Zone d'Aménagement Concerté de BERS	2002
Communauté d'Agglomération Paloise	Billères	64	Etude d'impact pour l'aménagement d'une Zone d'Aménagement Concerté "ACTIPARC"	2001
Société d'Equipeement des Pyrénées-Atlantiques	Pau	64	Etude d'impact pour l'extension du Technopole HélioParc	2000
Communes de Soues et de Séméac	Soues et Séméac	65	Etude d'impact pour la création d'une zone d'activités artisanales et industrielles	1998
STD SO	Peyresourde-Balestas	65	Etude d'impact pour la création d'une zone d'activités	1997
Communauté de communes du Pays Rabastinois	Couffouleux et Giroussens	81	Etude d'impact pour la création d'une zone d'activités	1996
Communauté de communes d'Astarac Bigorre	Lalanne-Trie	65	Etude d'impact pour la création d'une zone d'activité différée	
Gérard FRESQUET		46	Etude d'impact pour la création d'un lotissement dans la zone d'activité du SYCALA	1994
SIVOM du Magnoac	Castelnau-Magnoac	65	Etude d'impact pour la création d'une zone d'activité	
INSTALLATIONS CLASSEES				
PYREN MICRO-CENTRALE	Barèges / Sers	65	Dossier site classé pour le projet de création d'une centrale hydroélectrique sur le Bastan	2023
Commune de Saint-Lary-Soulan	Col de Portet	65	Dossiers d'autorisation spéciale de travaux temporaires et définitifs, en site classé, pour la réhabilitation du Col de Portet	2022
TIM INGÉNIERIE	Sare	64	Dossier site classé pour le renouvellement de la voie et acquisition de matériel roulant pour le Train de la Rhune	2021
Atiservice	Domaine skiable de St Lary	65	Autorisation spéciale de travaux en site classé, pour la restructuration du Domaine	2021
Dianeige	Guzet	09	Etude d'impact pour une demande d'autorisation au titre des I.C.P.E. - Tour aéroréfrigérante	2010
IMOP	Tourmalet	65	Etude d'impact pour une demande d'autorisation au titre des I.C.P.E. - Tour aéroréfrigérante	2009
SARL Soubercaze et fils - Carrières de Coustey	Iseste	64	Etude faunistique et floristique pour une étude d'impact - I.C.P.E. Extension de la carrière de Coustey	2008
C.A.C.G.	Gondrin	32	Etude d'impact pour une demande d'autorisation au titre des I.C.P.E. Centre de transit des déchets	2007
	Gondrin	32	Etude d'impact pour une demande d'autorisation au titre des I.C.P.E. Réhabilitation du centre de stockage	2007
SEMAP	Germ	65	Etude d'impact pour une installation d'enneigement automatique	2006
Pyrénées - Charpentes	Agos - Vidalos	65	Etude d'impact pour une demande d'autorisation au titre des I.C.P.E. Usinage et traitement du bois	2006
RICT du TOURMALET	Station du Tourmalet - côté Barèges	65	Déclaration au titre de la loi sur les installations classées pour la création d'une usine à neige	2004

COMMANDITAIRE	COMMUNE OU LIEU-DIT	DÉP	TYPE DE DOSSIER	ANNÉE
EVALUATIONS ENVIRONNEMENTALES				
Notices ou Etudes d'impact, Incidences Natura 2000, Incidences Loi sur l'Eau, Dossiers au Cas par Cas				
Syndicat Intercommunal de Gestion et d'Aménagement de SuperBagnères	Station de SuperBagnères	31	Etude d'impact pour une installation d'enneigement automatique	2002
Commune de Saint-Lary-Soulan	Saint-Lary	65	Etude d'impact pour un parc de présentation de faune sauvage au public - "Parc à Ours"	2002
Etablissement Public des Stations d'Altitude	Station de La Pierre Saint Martin	64	Déclaration au titre de la loi sur les installations classées pour la création d'une usine à neige - Notice d'incidence commune avec un dossier loi sur l'eau	2002
Régie Syndicale	Station de Luz-Ardiden	65	Etude d'impact pour une installation d'enneigement automatique	2001
Altiservice	Station de Saint-Lary-Soulan	65	Etudes d'impact pour une installation d'enneigement automatique (2)	2001
RICT du TOURMALET	Station du Tourmalet - côté La Mongie	65	Etude d'impact pour une installation d'enneigement automatique	2000
Etablissement Public des Stations d'Altitude	Station de Gourette	64	Etude d'impact pour une installation d'enneigement automatique	1998
SARL Razes Hybrides	Bram	11	Etude d'impact pour une station de traitement et conditionnement de maïs semence	1994
S.E.M. d'Aménagement de PEYRAGUDES	Station de Peyragudes	31 65	Etude d'impact pour une installation d'enneigement automatique	1994
MILIEUX AQUATIQUES				
Syndicat Mixte du Bassin du Gave de Pau	Meillon et Aressy	64	Complément d'inventaires pour un pré-diagnostic écologique pour un projet d'aménagement hydraulique afin de réduire les risques d'inondation	En cours
HYDROSTADIUM	Avajan	65	Document EXE et Diagnostic Environnemental pour le projet d'amélioration de la continuité écologique de la prise d'eau	En cours
PYREN MICRO-CENTRALE	Gazost	65	Suivi N+6 du Desman sur le Neez, suite au changement de débit réservé de la micro-centrale Fhyn de Gazost	En cours
ISL Ingénierie	Gourdan-Polignan	31	Etudes réglementaires pour le projet de création d'un système d'endiguement de Gourdan-Polignan à Bordes-de-Rivière	En cours
RIVES & EAUX du Sud-Ouest (CACG)	Canal de la Neste	65	Inventaires écologiques dans le cadre de la sécurisation du Canal	2025
C.A.C.G.	Saint-Frajou	31	Diagnostic écologique pour la mise en conformité du barrage d'Aussoue	2024
Commune de Saint-Lary-Soulan	Refuge de l'Oule	65	Préparation de la demande d'avis à l'ARS sur le captage d'eau potable de l'Oule - Modification de l'accès carrossable au Refuge	2021
EGIS EAU	Luz Saint Sauveur	65	Suivi environnementale et état des lieux pour l'aménagement de l'Yse Aval	2019
	Saint-Béat	31	Suivi environnementale et état des lieux pour l'aménagement de l'Yse Amont	2019
Espace Cauterets	Domaine skiable du Lys	65	Etude incidence environnementale - Travaux de confortement des aménagements de la Garonne	2019
FÉDÉRATION FRANÇAISE DES CLUBS ALPINS ET DE MONTAGNE	Campana de Cloutou	65	Demande d'autorisation unique Loi sur l'Eau pour le projet de pompage dans le ruisseau du Lis	2019
EGIS EAU	Gourdan-Polignan	31	Evaluation environnementale pour la Pico-centrale : procédure au cas par cas et définition des mesures	2018
PYREN MICRO-CENTRALE	Barèges	65	Programme d'aménagement de protection contre les inondations du Quartier Roque	2018
EGIS EAU	Cauterets	65	Contribution à la rédaction d'une note relative à l'évaluation préliminaire des impacts environnementaux, dans le cadre de l'appels d'offres petite hydroélectricité, sur le site du Bastan	2017
PYREN MICRO-CENTRALE	Gazost	65	Dossier au titre de la réglementation sur l'eau pour le suivi des travaux de sécurisation des prises d'eau de la pisciculture de Cauterets	2017
Alios Pyrénées	Cauterets	65	Réduction du débit réservé sur le Neez, prise en compte du Desman pour la micro-centrale Fhyn de Gazost	2017
Communauté d'Agglomération Tarbes, Lourdes, Pyrénées	Tarbes	65	Demande d'autorisation unique Loi sur l'Eau pour le projet de barrage Gave de Cauterets	2017
PYREN MICRO-CENTRALE	Cauterets - Cambasque	65	Délimitation et caractérisation d'une zone humide, en vue de l'étude du dossier Loi sur l'eau, pour l'aménagement d'un bassin de collecte et d'infiltration des eaux pluviales	2017
Communauté de Communes de Saint Béat	Cazaux-Layrisse	31	Contribution au dossier d'évaluation préliminaire des impacts environnementaux pour le développement de la petite hydroélectricité	2016
AD2I	Guzet - neige	09	Réaménagement de La Pique - Déclaration au titre de la loi sur l'eau	2016
Régies communales de Campan et de Barèges, puis Régie Intercommunale du Tourmalet	Station du Tourmalet	65	Note de cadrage environnementale et Etude d'impact pour un dossier autorisation loi sur l'eau - Création d'une réserve d'eau	2016
EURETEQ	Gèdre	65	Demande d'autorisation unique Loi sur l'Eau pour l'aménagement du domaine skiable du Grand Tourmalet	2016
Institution Adour et CACG	Morlaàs - Saint Jammes - Ouillon	64	Etude d'impact pour la création d'une centrale hydroélectrique - Gave de Cestrède -	2015
ARTIGALET	Luz Saint Sauveur	65	Inventaires faune flore, comparaison et mesures d'accompagnement - Etude de préfaisabilité de 2 barrages et de 3 canalisations de transfert d'eau	2015
Régie syndicale de Luz	Station de ski Luz - Ardiden	65	Etude d'impact au cas par cas pour l'exploitation d'une microcentrale hydraulique ; ruisseau de l'Yse	2013
SIVOM Labat de Bun	Estaing	65	Etude d'impact pour la création d'une retenue d'eau	2012
AD2I	Cauterets	65	Demande de renouvellement d'autorisation d'exploiter une microcentrale, dont une étude d'impact	2012
Commune	Orleix	65	Notice d'incidence au titre de la loi sur l'eau pour la création d'une réserve d'eau	2011
MOUNIQ	Arreau	65	Note succincte faune/flore pour le projet de dévoiement du canal	2011
EPIVAL	Domaine skiable Val Louron	65	Evaluation d'Incidences Natura 2000 pour déclaration de travaux pour une microcentrale	2010
SIVU Aure 2000	Saint-Lary	65	Régularisation - Notice d'incidence au titre de la loi sur l'eau pour la création d'une réserve d'eau	2010
AD2I	Gavarnie	65	Notice d'incidence au titre de la loi sur l'eau pour la création d'une réserve d'eau	2009
Communauté de Communes de Saint Béat	Le Mourtiès	31	Notice du permis d'aménager ; Incidences sur le site Natura 2000 - retenue de moins de 1000 m ²	2008
Conseil général 64 Hydraulique Environnement Aquitaine	Gourette	64	Notice d'incidence au titre de la loi sur l'eau pour la création d'une réserve d'eau	2008
Commune de Gan	Gan	64	Incidences sur le site Natura 2000, pour la déclaration au titre de la loi sur l'eau - Berges du Valentin	2008
			Incidences sur le site Natura 2000, pour la déclaration au titre de la loi sur l'eau - Berges du Neez	2008

COMMANDITAIRE	COMMUNE OU LIEU-DIT	DÉP	TYPE DE DOSSIER	ANNÉE
EVALUATIONS ENVIRONNEMENTALES				
Notices ou Etudes d'impact, Incidences Natura 2000, Incidences Loi sur l'Eau, Dossiers au Cas par Cas				
Espace Cauterets	Cauterets - Cambasque	65	Déclaration au titre de la loi sur l'eau - pompage de 20 m ³ /h dans le gave d'Illhéou	2008
SARL Golf des îles d'Or	Navarrenx	64	Déclaration au titre de la loi sur l'eau à Navarrenx - Lotissement et Balnéothérapie	2007
SEPA	Station de ski de Gourette	64	Etude d'impact pour la création de la retenue de Bezou, soumise à autorisation au titre de la loi sur l'eau	2003
Etablissement Public des Stations d'Altitude	Station de ski de La Pierre Saint-Martin	64	Notice d'incidence au titre de la loi sur l'eau pour la création d'une réserve d'eau, commune avec une déclaration au titre de la loi sur les installations classées pour la création d'une usine à neige	2002
S.E.M. d'Aménagement de PEYRAGUDES	Station de ski de Peyragudes	65	Notice d'impact au titre de la loi sur l'eau ; retenue complémentaire à l'usine à neige	2002
Commune de Saint-Lary-Soulan	Station de ski de Saint-Lary	65	Notice d'incidence au titre de la loi sur l'eau pour l'aménagement d'un parking	2001
M. MOUNIQ	Arreau	65	Demande de renouvellement d'autorisation d'exploiter une microcentrale, dont une étude d'impact	2001
M. DIET	Hèches	65	Demande de renouvellement d'autorisation d'exploiter une microcentrale, dont une étude d'impact	2001
SAFHLOA	Arbéost	65	Notice d'impact pour une demande de renouvellement d'autorisation d'exploiter la microcentrale	1999
Commune	Odos	65	Etude d'impact pour le programme de protection contre les eaux pluviales du Galopio	1999
Société hydro-électrique du Bas-Mour	La Barthe de Neste	65	Notice d'incidence - demande de modification pour l'autorisation d'exploiter la microcentrale	1998
S.C.R.E.G	Saint Lézer	65	Notice d'impact pour le renouvellement d'autorisation d'exploiter une gravière	1986
Entreprise Scordia-Viguerie	Saléchan	65	Etude d'impact pour le dossier d'ouverture d'une gravière	1986
REMEMBREMENTS, DEFRIUREMENTS				
CC du canton de Saint-Béat	Station du Mourtis	31	Notice défrichement pour le remplacement du TK des Sources	2013
Conseil Général 66	Sarriac	66	Etude d'aménagement préalable à un aménagement foncier	2002
	Agos-Vidalos	65		1997
	Andrest	65		Etude d'impact de remembrement
Pujo	1995			
Cantaous	1995			
Laccassagne	1994			
Camalès	1994			
Luby-Betmont	1993			
Pinas	1992			
Benac	1992			
Buzon	1991			
Sénac	1991			
Sté Libournaise de communication	Viers-Borde - lieu-dit Payos	65	Etude d'impact pour un défrichement de 0,15 ha	1991
D.D.A.F. 65	Soublecause	65	Etude d'impact de remembrement	1990
	Bouilh-Devant			1989
	Moumoulous			1989
PropriétéVILLENEUVE	Chelle-Débat	65	Etude d'impact pour un défrichement de 6 ha	1989
D.D.A.F. 65	Fontrailles	65	Etude d'impact de remembrement	1988
Propriété LAPOUTGE	Ozon - Bégole	65	Etude d'impact pour un défrichement de 12 ha	1988
Commune	Maubourguet	65	Etude d'impact pour un défrichement pour l'implantation d'un lotissement industriel	
ROUTIER				
DIRSO	Arabaux	9	Inventaire écologique pour la sécurisation de la RD N°1	2022
SAGE INGENIERIE	Chêze	65	Travaux de sécurisation des Gorges de Luz : Note sur la prise en compte des enjeux naturalistes et évaluation des incidences Natura 2000	2021
			Etat des lieux et diagnostic pour une maîtrise d'œuvre partielle de dimensionnement des interventions futures de sécurisation de la RD 921	2021
GUINTOLI	Louey	65	Captures préventives des amphibiens et reptiles pour l'aménagement de la bretelle d'accès à la RD21A	2017
DIRSO Division Sud	Lassur et Olette	09 66	Etat initial Faune, Flore et Habitats de 5 sites (4 aires de chaînage et un giratoire)	2017
Syndicat Mixte du Haut-Lavedan	Agos-Vidalos ; Ouzous	65	Etude d'impact et notice d'incidences sur le site Natura 2000 pour la création de 3 pistes forestières	2007
Conseil Général 65 - D.E.I.T.	Ordizan	65	Etude d'impact pour la RD 87	2006
	CD8 et 92, section Soues - Arcizac - Adour		Etude d'impact et Dossier d'enquête préalable à la déclaration d'utilité publique	2004
	R.D.8 Soues Salles-Arcizac		Etude d'impact pour le nouveau barreau routier RD 8	2004
Conseil Général 65 - D.A.R.	Saint-Lary - Vignec	65	Etude d'impact pour le projet de barreau de raccordement entre la RD 929 et la RD 123	2002
D.D.E. 65	Section "Agos-Argelès"	65	Document d'incidence au titre de la loi sur l'eau pour l'aménagement de prairies de fauche en bordure du Gave de Pau en accompagnement du projet routier R.N.21	2001
Commune de Saint-Lary-Soulan	Esplaube	65	Notice d'impact pour la création de l'aire de stationnement d'Esplaube ; Déclaration d'Utilité Publique	2001





COMMANDITAIRE	COMMUNE OU LIEU-DIT	DÉP	TYPE DE DOSSIER	ANNÉE
EVALUATIONS ENVIRONNEMENTALES				
Notices ou Etudes d'impact, Incidences Natura 2000, Incidences Loi sur l'Eau, Dossiers au Cas par Cas				
HYDROÉLECTRICITÉ				
				
ELEMENTS	Mouils	9	Etude d'impact du dossier d'autorisation environnementale unique pour le projet de centrale hydroélectrique sur le Lez Volet Faune, Flore, Habitats, Natura 2000 du dossier d'autorisation environnementale unique pour le projet de centrale hydroélectrique sur le Lez	2023
PYREN MICRO-CENTRALE Société Hydroélectrique du Gorg Estelat (SHGE) PYREN MICRO-CENTRALE	Barèges / Sers	65	Etude d'impact pour le projet de création d'une centrale hydroélectrique sur le Bastan	2023
	Gazost	65	Suivi du Desman sur le Neez suite au changement de débit réservé de la microcentrale	2023
	Bazus-Aure	65	Diagnostic Faune Flore et inventaire Desman - demande de renouvellement d'autorisation pour la centrale hydroélectrique sur la Neste d'Aure	2022
	Nohèdes	66	Prise en compte du Desman dans le cadre du dossier de régularisation administrative de la Centrale Hydroélectrique de Nohèdes	2021
	Cauterets	65	Etude d'impact pour la création d'une centrale hydroélectrique - site Cambasque -	2019
	Lanne en Barétous	64	Etude d'impact - projet de centrale hydroélectrique Vert de Barlanes	2017
CANALISATION				
				
EURETEQ	Communes de Mont et Moux	64	Volets Naturels d'Etudes d'Impact pour les projets de pose de canalisation de transport SOBEGI	2024
	Pyrénées Atlantiques - Gironde - Aude		Notes de cadrage dans le Sud - Ouest pour des fouilles sur des canalisations	2024
	Pau	64	Diagnostic bibliographique en vue de travaux de fouilles d'excavation d'une canalisation	2022
EURETEQ / TEREQA	St Gaudens - St Martory	31	Pré-diagnostic environnemental pour un projet de canalisations de transport de gaz naturel	2022
	Orthez	64	Notice d'incidence Natura 2000 dans le cadre d'une conduite sur Le LAA	2019
EURETEQ / SOBEGI	Os-Marsillon	64	Notice d'incidence Natura 2000 dans le cadre d'une réfection des berges pour la Traversée de la Baïse	2019
Commission syndicale de la Vallée de Saint-Savin	Cauterets	65	Notice environnementale pour le refuge Vallon - Alimentation en eau potable et mise en conformité de l'assainissement - Autorisation de travaux en zone Parc National des Pyrénées	2017
EURETEQ / TIGF	Moncrabeau	47	Volet faune flore des études conceptuelles pour le réaménagement du réseau TIGF	2017
EURETEQ / GRTgaz	Ribecourt-Dreslincourt	60	Dossier au titre de la réglementation sur l'eau pour la réalisation des travaux de construction d'une canalisation	2017
EURETEQ / TIGF	Vianne - Thouars	47	Diagnostic Faune, Flore et Habitats pour l'élaboration des dossiers de demande d'autorisation du projet de réaménagement d'un gazoduc	2017
Régie Municipale de Saint-Lary et ALTISERVICE	Station de ski de Saint-Lary-Soulan	65	Evaluation des incidences du projet de doublement du réseau d'adduction Oule / Merlans, au titre de Natura 2000	2014
Club Alpin Français - Paris	Laruns	65	Notice d'incidence environnementale pour le refuge de Pombie - Alimentation en eau potable	2014
	Lanne	65	Etude d'impact - Volet faune - flore	2011
EURETEQ / TIGF	Pouillon - Mimbaste		Notice d'impact faune flore pour autorisation de forage exploratoire	2011
	Pouillon	40	Notice d'impact faune flore pour autorisation de forage exploratoire	2009
EURETEQ	Ambès	33	Etude d'incidence Natura 2000 - Canalisation de transport d'hydrocarbures	2009
ETUDES D'ENVIRONNEMENT DE LA PROCEDURE UNITE TOURISTIQUE NOUVELLE, LOI MONTAGNE				
				
Commune Ax-Les-Thermes	Domaine skiable Ax 3 Domaines	9	Evaluation environnementale et dossiers de demande d'autorisation pour le remplacement du Télésiège de. Rebenty et réaménagement du Domaine	2022
FFCAM	Laruns	64	Elaboration de pièces nécessaires à la modification du PLU pour la création d'une UTN - Projet de reconstruction du Refuge d'Arrémouit	2022
Commune de Cauterets	Cauterets	65	Etude d'environnement de la procédure UTN - Création d'une liaison Cauterets / Luz	2020
M. DUBERN - Domaine ESCARY	Aramits	64	Modification du dossier de demande d'autorisation U.T.N. - Domaine Escary	2017
Commune de Loudenvielle	Vallée du Louron/Peyragudes	65	Etude d'environnement de la procédure U.T.N. - Création d'une liaison vallée/station	2017
M. DUBERN - Domaine ESCARY	Aramits	64	Etude d'environnement de la procédure U.T.N. - Domaine Escary	2015
SIVU du TOURMALET	La Mongie	65	Etude d'environnement de la procédure U.T.N. pour le Domaine skiable du Tourmalet	2015
Club Alpin Français - Tarbes	Bagnères de Bigorre	65	Etude d'environnement de la procédure U.T.N. - Rénovation et extension du Refuge de Campana de Cloutou	2014
SIVOM de l'Ardiden	Station de Luz-Ardiden	65	Etude d'environnement de la procédure U.T.N. - Création d'une liaison vallée/station	2013
Syndicat Mixte du Pôle Touristique Tourmalet	Site d'Aygues cluses	65	Création d'un refuge : Volet faune, flore, habitats de l'état des lieux	2013
Club Alpin Français - Tarbes	Gavarnie	65	Etude d'environnement de la procédure U.T.N. - Rénovation et extension du Refuge de la Brèche de Roland	2013
Consortio Tunnel Bielsa-Aragnoet	Station de Piau-Engaly	65	Etude d'environnement de la procédure U.T.N. - Création d'une liaison Tunnel de Bielsa/station de Piau-Engaly	2011
EPIVAL	Station de Peyresourde	65	Etude d'environnement de la procédure U.T.N.	2008
Conseil Général des Pyrénées-Atlantiques	Station de Gourette	64	Etude d'environnement de la procédure U.T.N. - Restaurant du Bezou	2008
S.E.M.A.P.	Station de Peyragudes	65	Etude d'environnement de la procédure U.T.N.	2006
Commune de Gavarnie	Baretges	65	Etude d'environnement de la procédure U.T.N.	2006
Régie Municipale des Sports de Montagne et Espaces Cauterets	Station de Cauterets-Lys	65	Etude d'environnement de la procédure U.T.N.	2005
SIVU Aure 2000	Station de Saint-Lary-Soulan	65	Etude d'environnement de la procédure U.T.N.	2004
Syndicat mixte de Guzet	Station de Guzet-neige	09	Etude d'environnement de la procédure U.T.N. - Vallon du Fouillet	2003
			Etude d'environnement de la procédure U.T.N. - Vallon du Freychet	2002
Altiservice Etablissement Public des Stations d'Altitude	Station de ski de Saint-Lary-Soulan	65	Etude d'environnement de la procédure U.T.N.	2001
	Station de ski de La Pierre Saint-Martin	64	Etude d'environnement de la procédure U.T.N.	2001



COMMANDITAIRE	COMMUNE OU LIEU-DIT	DÉP	TYPE DE DOSSIER	ANNÉE
EVALUATIONS ENVIRONNEMENTALES				
Notices ou Etudes d'impact, Incidences Natura 2000, Incidences Loi sur l'Eau, Dossiers au Cas par Cas				
Régie communale d'Ax	Ax-les-Thermes	09	Etude d'environnement de la procédure U.T.N. ; liaison Ax les Thermes - Station d'Ax 3 domaines	2000
Commune de Barèges	Station de ski de Barèges	65	Etude d'environnement de la procédure U.T.N.	2000
Régie	Station de ski de Luz-Ardriden	65	Etude d'environnement de la procédure U.T.N.	2000
Etablissement Public des Stations d'Altitude	Station de ski de Gourette	64	Etude d'environnement de la procédure U.T.N.	2000
Commune de Bagnères de Bigorre et Régie municipale de Campan	Station de ski de La Mongie	65	Etude d'environnement de la procédure U.T.N.	1999
S.E.M. d'Aménagement de PEYRAGUDES	Station de ski de Peyragudes	31-65	Etude d'environnement de la procédure U.T.N.	1998
Commune de Bagnères de Bigorre et Régie municipale de Campan	Station de ski de La Mongie	65	Etude d'environnement de la procédure U.T.N.	1996
Régie Municipale des Sports de Montagne et Espaces Cauterets	Station de Cauterets-Lys	65	Etude d'environnement de la procédure U.T.N. (x 2)	1988 1996
Commune de Lourdes	Lac de Lourdes	65	Etude d'environnement de la procédure U.T.N.	1993
S.I.V.U. de Nistos - Cap de Nestes	Station de Nistos-Cap de Nestes	65	Etude d'environnement complémentaire de la procédure U.T.N. ; réhabilitation de la route d'accès et ligne moyenne tension	1992
S.I.V.O.M. du HAUTACAM	Station du Hautacam	65	Etude d'environnement de la procédure U.T.N.	1990
Syndicat intercommunal	Vallée du Soussouéou	64	Etude d'environnement de la procédure U.T.N. ; projet de liaison Artouste-Gourette	1987
Société d'Equipement des Pyrénées-Atlantiques et Syndicat intercommunal	Somport	64	Etude d'environnement pour le projet d'aménagement du Somport	1986
Syndicat intercommunal	Peyresourde	65	Etude d'environnement de la procédure U.T.N.	1985
ETUDES D'ENVIRONNEMENT DANS LE CADRE DU PLAN LOCAL D'URBANISME				
Commune	Laruns	64	Evaluation environnementale de la 3ème révision allégée du P.L.U.	2025
Commune	Laruns	64	Evaluation environnementale de la 1ère révision allégée du P.L.U.	2021
Communauté de Communes	Ouest Aveyron	12	Evaluation environnementale stratégique du Plan Climat Air Energie Territorial (PCAET)	2020
Commune	Barèges	65	Evaluation environnementale de la révision allégée du P.L.U.	2016
Commune	Maubourguet	65	Etude d'environnement du P.L.U. et évaluation environnementale	2014
Commune	Ibos	65	Etude d'environnement du P.L.U. et évaluation environnementale	2013
Commune	Beaucens	65	Etude d'environnement du P.L.U. et évaluation environnementale	2012
Communauté de Communes	Massif du Mouthoumet	11	P.L.U. Intercommunal - Contribution au volet Environnement	2010
Commune	Aragouet ; Piau-Engaly	65	Evaluation environnementale - Contribution au rapport de présentation dans le cadre de la révision du P.L.U.	2009
Communauté de Communes	Baronnie des Angles	65	P.A.D.D. Intercommunal - Contribution au volet "Environnement et Agriculture"	2007
Commune	Gouaux de Larboust	31	Expertise environnementale dans le cadre du P.L.U.	2007
Commune	Vignec	65	Evaluation environnementale du P.L.U.	2006
Commune	Germ-Louron	65	Evaluation environnementale du P.L.U.	2006
Commune	Horgues	65	Etude d'environnement préalable au P.L.U.	2006
Commune	Laloubère	65	Etude d'environnement préalable au P.L.U.	2006
Commune	Laruns	64	Etude d'environnement préalable au P.L.U.	2006
Commune	Campan	65	Etude d'environnement préalable au P.L.U.	2006
Commune	Vielle-Aure	65	Etude d'environnement préalable au P.L.U.	2006
Commune	Saint-Antonin	81	Etude d'environnement préalable au P.L.U.	2005
Commune	Sarrancolin	65	Etude d'environnement préalable au P.L.U.	2002
Commune	Vignec	65	Etude d'environnement préalable au P.L.U.	2002
Commune	Gardouch	31	Etude d'environnement préalable au P.O.S.	2001
Commune	Laruns	64	Etude d'environnement préalable au P.O.S.	2001
Commune	Grust	65	Etude d'environnement préalable au P.O.S.	2001
Commune	Vizos	65	Etude d'environnement préalable au P.O.S.	2001
Commune	Uz	65	Etude d'environnement préalable au P.L.U.	2000
Commune	Lacrouzette	81	Etude d'environnement préalable au P.L.U.	2000
Commune	Reyniès	81	Etude d'environnement préalable au P.L.U.	2000
Commune	Merville	31	Etude d'environnement préalable au P.O.S.	1999
Commune	Le Garric	81	Etude d'environnement préalable au P.L.U.	1999
Commune	Saint Jean du Falga	09	Etude d'environnement préalable au P.L.U.	1999
Commune	Sazos	65	Etude d'environnement préalable au P.O.S.	1998
Commune	Ayros-Arbouix	65	Etude d'environnement préalable au P.O.S.	1997
Commune	Gavarnie	65	Etude d'environnement préalable au P.O.S.	1997
Commune	Saint-Savin	65	Etude d'environnement préalable au P.O.S.	1997





COMMANDITAIRE	COMMUNE OU LIEU-DIT	DÉP	TYPE DE DOSSIER	ANNÉE
EVALUATIONS ENVIRONNEMENTALES				
Notices ou Etudes d'impact, Incidences Natura 2000, Incidences Loi sur l'Eau, Dossiers au Cas par Cas				
Commune	Séméac	65	Etude d'environnement préalable au P.O.S.	1997
Commune	Guchen	65	Etude d'environnement préalable au P.O.S.	1996
Commune	Sarrancolin	65	Etude d'environnement préalable au P.O.S.	1996
Commune	Cauterets	65	Etude d'environnement préalable au P.O.S.	1994
Commune	Hêches	65	Etude d'environnement préalable au P.O.S.	1994
Commune	Galan	65	Etude d'environnement préalable au P.O.S.	1993
Commune	Adervielle-Pouchergue	65	Etude d'environnement préalable au P.O.S.	1989
Commune	Izaux	65	Etude d'environnement préalable au P.O.S.	1989
Commune	Lau-Balagnas	65	Etude d'environnement préalable au P.O.S.	1989
Commune	Agos-Vidalos	65	Etude d'environnement préalable au P.O.S.	
Commune	Vignec	65	Etude d'environnement préalable au P.O.S.	
Commune	Beyrède-Jumet	65	Etude d'environnement préalable au P.O.S.	1988
Commune	Boo-Silhen	65	Etude d'environnement préalable au P.O.S.	
PROCEDURES, DOSSIERS REGLEMENTAIRES				
Commune	Campan	65	Dossiers réglementaires dans le cadre du projet de valorisation du site de Payolle	En cours
Commune de Gavarnie - Gèdre	Gavarnie	65	Dossiers réglementaires dans le cadre d'un projet de Téléski sur le Domaine skiable de Gavarnie	En cours
C.A.C.G.	Viella	65	Dossiers réglementaires dans le cadre de la protection de mouvement de terrain sur la Commune de Viella	2025
Syndicat Thermal et Touristique de la Haute Vallée du Louron	Loudenvielle	65	Dossiers réglementaires dans le cadre du plan pluriannuel d'extraction de sédiments sur le Lac de Génos	2025
EURETEQ	Os-Marsillon	64	Etude d'Incidences Natura 2000 dans le cadre d'un projet d'effacement de seuil sur la Baise	2025
Mairie d'ARAGNOUET	Piau-Engaly	65	Demande Examen au Cas par Cas pour le projet de réalisation d'un sentier transfrontalier reliant Piau-Engaly à Moudang	2025
Mairie d'ARAGNOUET	Piau-Engaly	65	Demande Examen au Cas par Cas pour un projet de pistes de vélo	2023
SEML du Grand Tourmalet	Mongie	65	Procédure de régularisation Loi sur l'Eau pour les travaux d'aménagement des pistes bleue Caoubère et bleue Tourmalet aval	2024
M. et Mme POMAREZ	Beaucens	65	Demande Examen au Cas par Cas pour le projet de réhabilitation des Thermes de Beaucens	2024
Mairie de LARUNS	Laruns	64	Demande Examen au Cas par Cas pour le projet de construction d'un centre balnéo/thermoludique	2024
C.C. Pyrénées Vallées des Gaves	Argelès Gazost	65	Demande Examen au Cas par Cas pour un projet de valorisation "Balcons du Val d'Azun"	2023
Société Electrique de Sérac	Ustou	09	Complétude dossier d'Autorisation Environnementale relatif à la Faune pour une demande de renouvellement d'autorisation d'exploitation	2023
ENEDIS	Sare	64	Demande d'autorisation environnementale travaux de restructuration de la ligne HTA sur le massif de la Rhune	2023
Commune Gavarnie-Gèdre	Gavarnie	65	Dossier d'autorisation pour le prolongement du captage et la pose de la canalisation définitive	2022
MDP Consulting	Artouste	64	Examen au Cas par Cas pour le projet de développement des activités 4 saisons de la Station d'Artouste	2022
Syndicat Intercommunal de la Vallée du Louron	Loudenvielle	65	Examen au Cas par Cas pour le projet d'aménagement d'une piste de vélo de descente	2022
Commune de LARUNS	Laruns	64	Réalisation des dossiers Cas par Cas et Site Classé pour le projet d'aménagements de loisirs 4 saisons avec piste artificielle et parcours tyroliennes	2022
C.C.P.V.G.	Col du Soulor	64	Compléments à la demande d'examen au Cas par Cas pour la réhabilitation du site dégradé du Col du Soulor	2022
Commune Gavarnie-Gèdre	Gavarnie	65	Dossier au titre d'une création d'une nouvelle ressource en eau potable pour la Source Arribama	2020
Commune	Cauterets	65	Déclaration au titre des IOTA - demande de défrichement - dans le cadre d'un projet de Lotissement	2020
Commune	Saint-Lary-Soulan	65	Procédures environnementales (IOTA, défrichement et site classé) pour la modification de l'accès carrossable au Refuge de l'Oule	2019
Commune de Lanne	Lanne	65	Dossier déclaration Loi sur Eau pour le projet d'aménagement du Lotissement Communal	2019
Altiservice	Saint-Lary-Soulan	65	Demande d'examen au cas par cas pour une création de piste de niveau bleu du Garlitz sur le domaine skiable	2019
Syndicat Thermal et Touristique de la Haute Vallée du Louron	Loudenvielle	65	Dossier de régularisation pour un projet immobilier, demande examen au cas par cas et autorisation Loi sur Eau IOTA	2019
D.D.T. 65	Sers	65	Mission d'assistance pour le projet de construction d'une base de vie travaux en forêt domaniale du Capet	2018
ESPACES CAUTERETS	Cauterets	65	Dossier de demande d'Autorisation Environnementale Unique pour le projet de captage dans le ruisseau du Lis	2018
EPIVAL	Station de Peyresourde	65	Etude d'environnement de la procédure U.T.N.	2008
D.D.A.S.S. Hautes-Pyrénées	Département	65	Mise à jour d'anciennes DUP de captages d'eau potable	2006
Pyrénées Charpentes	Agos-Vidalos	65	Dossier de demande d'autorisation d'exploiter une installation classée de traitement du bois	2006
C.A.C.G.	Gondrin	32	Dossier de demande d'autorisation d'exploiter une installation classée - centre de transit des déchets	2007
C.A.C.G.	Gondrin	32	Dossier de demande d'autorisation d'exploiter une installation classée - réhabilitation du centre de stockage	2007
Commune	Saint-Lary-Soulan, Parc à Ours	65	Dossier de demande d'autorisation d'exploiter une installation classée pour un parc de présentation de faune sauvage au public	2002
AD2I	Station de ski de SuperBagnères	31	Dossier de demande d'autorisation d'exploiter une installation classée d'enneigement automatique	2002
Syndicat mixte de Guzet	Guzet-Neige	09	Dossier "Procédure U.T.N." pour le vallon du Freychet	2002
Commune	Grust	65	Suivi administratif des procédures d'élaboration ou de révision du POS	2001
Commune	Uz	65	Suivi administratif des procédures d'élaboration ou de révision du POS	2001
Commune	Vizos	65	Suivi administratif des procédures d'élaboration ou de révision du POS	2001

COMMANDITAIRE	COMMUNE OU LIEU-DIT	DÉP	TYPE DE DOSSIER	ANNÉE
EVALUATIONS ENVIRONNEMENTALES				
Notices ou Etudes d'impact, Incidences Natura 2000, Incidences Loi sur l'Eau, Dossiers au Cas par Cas				
Commune	Laruns	64	Suivi administratif des procédures d'élaboration ou de révision du POS	2001
AD2I	Station de ski de SuperBagnères	31	Notice d'incidence pour l'unité de production de neige de culture, pour le dossier de demande de subventions au titre de l'objectif 2 (2000 - 2006) de la communauté européenne	2001
SIVU du massif du Pibeste au col d'Andore	Massif du Pibeste	65	Dossier de demande d'extension de la réserve naturelle volontaire du Massif du Pibeste	2001
Altiservice	Station de ski Saint-Lary-Soulan	65	Dossier de demande d'autorisation d'exploiter une installation classée d'enneigement automatique (x 2)	2000
Conseil Général des Pyrénées-Atlantiques	Station de ski de Gourette	64	Dossiers "Procédure UTN" et " Schéma Global de gestion"	2000
Régie d'Ax 3 domaines	Station de ski d'Ax 3 domaines	09	Dossier Procédure UTN pour la liaison téléportée	2000
Régie Municipale des Sports de Montagne de Campan	Station de ski de La Mongie	65	Dossier de demande d'autorisation d'exploiter une installation classée d'enneigement automatique	2000
Mairie de Barèges	Vallée du Bastan	65	Dossier "Schéma Global de gestion du Site Classé" du BASTAN	1999
Régie Municipale des Sports de Montagne de Campan	Station de ski de La Mongie	65	Dossier Procédure UTN (x 2)	1997 1999
Commune	Gavarnie	65	Suivi administratif des procédures d'élaboration ou de révision du POS	1998
Commune	Sazos	65	Suivi administratif des procédures d'élaboration ou de révision du POS	1998
Syndicat AEP de TARBES-Nord	Oursbelille	65	Dossier préalable à la définition des périmètres de protection du captage d'eau potable	1998
Etablissement Public des Stations d'Altitude	Station de ski de Gourette	64	Dossier de demande d'autorisation d'exploiter une installation classée d'enneigement automatique	1998
DIREN Midi-Pyrénées	Département	65	Assistance et appui scientifique aux services de l'état dans le cadre des consultations Directive Habitats	1998
Commune	Ayros-Arbouix	65	Suivi administratif des procédures d'élaboration ou de révision du POS	1997
Commune	Guchen	65	Suivi administratif des procédures d'élaboration ou de révision du POS	1996
Mairie de Bagnères de Bigorre et Régie Municipale de Campan	Station de ski du Tourmalet	65	Dossier " Schéma Global de gestion du site classé"	1996
Commune	Saint-Savin	65	Suivi administratif des procédures d'élaboration ou de révision du POS	1995
Commune	Cauterets	65	Suivi administratif des procédures d'élaboration ou de révision du POS	1994
SIVU du massif du Pibeste au col d'Andore	Massif du Pibeste	65	Pré-dossier de demande de mise en réserve naturelle volontaire du Massif du Pibeste	1994
Conseil Régional d'Aquitaine		64	Contribution à l'étude du Schéma Régional pour l'Environnement en Aquitaine	1992
SIVU du massif du Pibeste au col d'Andore	Massif du Pibeste	65	Contribution au montage et au suivi du dossier de financement PDZR des études	1990
D.R.A.E. Aquitaine, Languedoc-Roussillon, Midi-Pyrénées et Direction de l'Architecture et de l'Urbanisme-Ministère de l'Équipement	Massif Pyrénéen	09 11 31 64 65 66	Etude préalable à la mise en place de prescriptions sur le Massif Pyrénéen	1987

COMMANDITAIRE	COMMUNE OU LIEU-DIT	DÉP	TYPE DE DOSSIER	ANNÉE
		MANAGEMENT ENVIRONNEMENTAL		
SUIVI DE CHANTIER				
SHEM ENGIE	ARAGNOUET	65	Suivi environnemental de chantier et compléments d'inventaires pour l'EVC d'Orédon	En cours
SEML DU GRAND TOURMALET	Barèges	65	Mission d'assistance environnementale pour les travaux du Télécabine Tournaboup	En cours
EURL LOS ESCUDOS	Saint Jean de Luz	64	Suivi environnemental des travaux de traitement de falaise pour le confortement des Villas Los Escudos et San Fermin	En cours
ESPACES CAUTERETS	Station de Cauterets	65	Mission d'assistance environnementale dans le cadre de la restructuration du Domaine Skiable - Travaux 2025 -	En cours
ENEDIS	Sare	64	Suivi environnemental du chantier de restructuration de la ligne HTA sur le départ Ascaïn de Pulutenia - Antenne de La Rhune -	En cours
Commune de ARAGNOUET	ARAGNOUET	65	Suivi de chantier : réalisation d'un sentier transfrontalier reliant Piau Engaly à Moudang	2025
Commune de GAVARNIE-GEDRE	Gavarnie-Gèdre	65	Mission d'assistance environnementale pour les travaux d'adduction définitive de la nouvelle ressource en eau d'Arribama	2025
Syndicat Mixte Valorisation du Pic du Midi	Barèges	65	Mission d'assistance environnementale pour la restructuration et l'extension de l'Hôtellerie des Laquets et la création d'un ascenseur avec le Pic du Midi	2025
C.C. du Plateau de Lannemezan	Clarens	65	Suivi de chantier dans le cadre des travaux de restauration de la tourbière	2026
Conseil Départemental 64	La Rhune	64	Accompagnement à la mise en œuvre du plan de gestion sur l'Année N+1 soit 2024	En cours
			Accompagnement et suivi environnemental du chantier pour l'implantation d'un abri pour le transformateur électrique sur la voie du Train de la Rhune	2026
			Accompagnement et suivi environnemental du chantier de la voie du Train de la Rhune suite à un éboulement de talus	2023
			Accompagnement et suivi environnemental du chantier d'implantation de balcons pour sécuriser la voie du Train de la Rhune à fort dénivelé	2025
Conseil Départemental 64	La Rhune	64	Accompagnement et suivi du déploiement de la fibre optique le long de la voie du Train de la Rhune	2024
Commune de St Lary	Col de Portet	65	Participation à la création de la fiche REX avec le CBN (Retour d'Expérience) sur le suivi de la revégétalisation du Col de Portet avec l'utilisation de semences locales	2025
			Suivi de la végétation suite à la réhabilitation du Col de Portet	En cours
SEML DU GRAND TOURMALET	La Mongie	65	Mission d'accompagnement et de suivi environnemental du chantier 1ère Tranche Front de Neige La Mongie 1800	En cours
Conseil Départemental 64	Sare	64	Suivi environnemental des travaux de renforcement d'un talus de remblai en aval de l'atelier du train de la Rhune	En cours
SEML DU GRAND TOURMALET	La Mongie / Barèges	65	Mission d'accompagnement et de suivi environnemental des chantiers bleue Tourmalet et bleue Caoubère	En cours
SEML DU GRAND TOURMALET	La Mongie	65	Suivi N+2 des amphibiens dans le cadre du projet Front de Neige la Mongie 1800, mesures environnementales prescrites dans l'arrêté préfectoral	2024
Commune de Loudenvielle	Station de Peyragudes	65	Suivi environnemental de la liaison interurbaine entre Loudenvielle et la Station de Peyragudes	2024
Conseil Départemental 64	La Pierre Saint Martin	64	Suivi de la mise en œuvre des mesures environnementales sur le chantier de la Télécabine de la Combe (N+2) et Mailhné/Soum Couy (N+4)	2024
			Suivi de la mise en œuvre des mesures environnementales lors des travaux de restructuration du secteur Mailné/Soum Couy (N + 2)	2023
SEML DU GRAND TOURMALET	La Mongie	65	Suivi de la mise en œuvre des mesures environnementales prescrites dans les arrêtés préfectoraux relatives à la dérogation des espèces protégées (N + 4)	2023
Commune de Arette	Pescamou	64	Suivi de la mise en œuvre des mesures environnementales pour des travaux de pose d'une adduction d'eau et d'enterrement d'une ligne électrique (N+ 2)	2023
Conseil Départemental 64	La Pierre Saint Martin	64	Suivi de la mise en œuvre des mesures environnementales prescrites pour les travaux de restructuration du secteur Mailhné/Soum Couy (N + 3)	2023
SEML DU GRAND TOURMALET	La Mongie / Barèges	65	Suivi N+5 de la mise en œuvre des mesures environnementales prescrites dans les Arrêtés Préfectoraux pour les projets Piquette et Sapins	2023
Commune de Arette	Pescamou	64	Suivi de la mise en œuvre des mesures environnementales pour des travaux de pose d'une adduction d'eau et d'enterrement d'une ligne électrique (N+ 3)	2023
SEML DU GRAND TOURMALET	La Mongie	2	Suivi n+1 des amphibiens dans le cadre du projet Front de Neige la Mongie 1800 prescrite dans l'arrêté préfectoral lors des travaux de 2022	2023
Altiservice	Saint Lary	65	Accompagnement et suivi environnemental du chantier de restructuration du Domaine skiable	2023
C.A.C.G.	Sère-Rustaing	65	Suivi environnemental post travaux - Réhausse de la retenue du Rustaing : année n+10	2023
Altiservice	Saint Lary	65	Récapitulatif des mesures appliquées dans le cadre des projets de restructuration des remontées mécaniques	2023
S.T.T.H.V.L.	Loudenvielle	65	Suivi de la mise en œuvre des mesures compensatoires lors des travaux de création de mares et suivi post-travaux N + 3	2023
Conseil Départemental 64	Gourette	64	Suivi environnemental des travaux de terrassements et de réseau neige sur le Domaine Skiable de Gourette	2022
Syndicat Intercommunal de la Vallée du Louron	Station de Peyragudes	65	Mission d'accompagnement et de suivi de chantier de construction du TK des 1000 sur le Domaine Skiable de Peyragudes	2022
S.E.M.L. du Grand Tourmalet	Tourmalet	65	Suivi environnemental post travaux : année n+3 relatif à la dérogation espèces protégées pour la piste Panoramic et à l'autorisation environnementale unique	2021
Régie des Stations de Haute-Garonne	Superbagnères	31	Mission de suivi environnemental de chantier travaux de défrichage pour l'élargissement du Layon Forestier de la Télécabine	2021
Conseil Départemental 64	La Pierre Saint Martin	64	Suivi de la mise en œuvre des mesures environnementales lors des travaux de restructuration du secteur Mailné/Soum Couy	2021
Commune de Arette	Pescamou	64	Suivi de la mise en œuvre des mesures environnementales pour des travaux de pose d'une adduction d'eau et d'enterrement d'une ligne électrique	2020
C.A.C.G.	Sère-Rustaing	65	Suivi environnemental post travaux - Réhausse de la retenue du Rustaing : année n+4 et suivi de l'Agrion de Mercure	2020
Conseil Départemental 64	La Pierre Saint Martin	64	Suivi de la mise en œuvre des mesures environnementales sur le chantier de la Télécabine de la Combe	2020

COMMANDITAIRE	COMMUNE OU LIEU-DIT	DÉP	TYPE DE DOSSIER	ANNÉE
 MANAGEMENT ENVIRONNEMENTAL 				
SIVU TOURMALET	Tourmalet	65	Suivi environnemental post travaux : année n+2 relatif à la dérogation espèces protégées pour la piste Panoramic et à l'autorisation environnementale unique	2020
Association Foncière Pastorale	Germ Louron	65	Suivi environnemental post travaux : année n + 2,5 de la remise en état de zones humides suite à des travaux de drainage	2019
SIVU du TOURMALET	La Mongie	65	Suivi de la mise en œuvre des mesures environnementales prescrites dans les arrêtés préfectoraux relatives à la dérogation des espèces protégées	2019
C.A.C.G.	Sère-Rustaing	65	Suivi environnemental post travaux - Réhausse de la retenue du Rustaing : année n+1	2017
EGIS EAU	Lourdes	65	Suivi environnemental du chantier sur le Bastan	2017
DIRSO	Lassur et Olette	09 66	Suivi environnemental des travaux de confortement de deux murs de soutènement	2017
Conseil Départemental 64	La Pierre Saint Martin	64	Suivi environnemental des travaux d'aménagement du domaine skiable	2014
Régie du Tourmalet	Tourmalet	65	Suivi environnement des travaux d'aménagement des pistes de la Mongie	2014
ASSISTANCE ENVIRONNEMENTALE A MAITRISE D'OUVRAGE ET A MAITRISE D'ŒUVRE, REHABILITATION, INTEGRATION				
Conseil Départemental 64	La Rhune	64	Mission d'assistance environnementale à la Maîtrise d'Ouvrage pour les travaux de valorisation du sommet du Train de la Rhune	En cours
ESPACES CAUTERETS	Station de Cauterets	65	Mission d'assistance environnementale pour la phase des travaux de reprofilage des pistes de ski	En cours
ENERGIES DU PAYS TOY	Cestrède	65	Mission d'assistance environnementale pour les travaux de la centrale hydroélectrique : mise en œuvre des mesures et suivi de chantier	En cours
EURL LOS ESCUDOS	Saint Jean de Luz	64	Réalisation des dossiers environnementaux réglementaires concernant des travaux de traitement de falaise pour le confortement des Villas Los Escudos et San Fermin et suivi post travaux (N à N+2)	En cours
Conseil Départemental 64	La Rhune	64	Mission d'assistance environnementale à la Maîtrise d'Ouvrage dans le cadre du renouvellement de la ligne aérienne au Train de la Rhune	2026
TIM INGÉNIERIE	Sare	64	Assistance environnementale à Maîtrise d'Œuvre : Renouvellement de la voie et acquisition de matériel roulant pour le Train de la Rhune	2025
SEML DU GRAND TOURMALET	Tourmalet	65	Mission d'assistance environnementale pour le remplacement du Télésiège des Quatre Termes sur la Station du Grand Tourmalet	2024
ARKEMA	Lannemezan	65	Participation à la création de la fiche REX avec le CBN (Retour d'Expérience) sur le suivi de la revégétalisation du Parc avec l'utilisation de semences locales	2025
ARKEMA	Lannemezan	65	Assistance à maîtrise d'ouvrage pour la revégétalisation d'un ancien Parc à Chaux	2024
Conseil Départemental 64	La Pierre St Martin - Arette	64	Suivi environnemental des travaux de reconstruction du TSD Family sur le Domaine Skiable	2021
Altiservice	Saint-Lary Soulan	65	Assistance environnementale à maîtrise d'ouvrage et cadrage réglementaire pour l'installation de 3 remontées mécaniques et enlèvement de 5 autres	2021
SIVU du TOURMALET	Tourmalet	65	Assistance à maîtrise d'ouvrage spécialisée en matière d'environnement pour la requalification et la valorisation du Col du Tourmalet	2020
Communauté de communes Neste Barousse	Saint Laurent de Neste	65	Cadrage et accompagnement environnemental pour un projet de création de base de loisirs aquatiques	2020
DIANEIGE S.A.	Domaines Aillons-Margéziac 1000 et 1400 de Gourette	73	Accompagnement environnemental de l'étude du Master Plan et de la prospective de sécurisation de l'enneigement des Domaines	2019
Commune	Lanne	65	Assistance opérationnelle projet de création lotissement - Loi sur Eau	2019
Commune de GAZOST	GAZOST	65	Suivi environnemental des travaux de mise en sécurité d'une zone de glissement de terrain	2018
Commune de SAINT-MACAIRE	Saint-Macaire	33	Etude pré-opérationnelle de valorisation et de gestion des bords de Garonne	2018
EURETEQ	MAROC	65	Contrôle de la qualité des prestations d'un sous-traitant local, pour la rédaction d'une étude d'impact sur un projet de gazoduc	2018
GUINTOLI	Plaisance du Touch	31	Assistance environnementale pour la phase de transplantation d'espèces protégées pour un projet de centre de shopping et de loisirs "Val Tolosa"	2017
EGIS EAU	Lourdes	65	Suivi environnemental pour la réalisation de travaux d'aménagement, de confortement des berges du Bastan	2017
SHEM GDF SUEZ	Site de l'Oule	65	Assistance opérationnelle à la mise en place de mesures environnementales	2017
Association Foncière Pastorale de Germ Louron	Germ-Louron	65	Remise en état de zones humides suite à une mise en demeure après travaux de drainage	2017
Commune de BAGNÈRES de BIGOREE	Bagnères de Bigorre	65	Contribution à la rédaction d'une demande de précadrage environnemental, dans le cadre d'un appel d'offres d'une petite hydroélectricité	2016
Le Mourtis	Station de ski Le Mourtis	31	Accompagnement du suivi et de l'application des mesures relatives à la retenue du Mourtis	2016
SIVOM du pays Toy	Barèges	65	Assistance au suivi environnemental des travaux d'infrastructure le long du torrent du Bastan	2016
Département Pyrénées Atlantiques	Station de ski de Gourette	64	Assistance à maîtrise d'ouvrage spécialisée en matière d'environnement pour la reconstruction du télésiège des Fontaines de Cotch	2015
CACG	L'Isle sur Tarn	82	Assistance environnementale à maîtrise d'ouvrage :	
			Suivi environnemental du chantier de création d'une retenue	2014
			Sessions de formation aux entreprises	2014
			Encadrement des opérations de déplacement des espèces protégées	2014
Conseil Général 64	La Pierre St Martin	64	Démarche qualité pour l'aménagement de 2 télésièges, d'extensions de piste et du réseau neige de culture, déclinée en :	
			Assistance environnementale à maîtrise d'ouvrage : Animation du groupe projet avec les services instructeurs ; Animation du groupe Maîtrise d'œuvre	2014
			Assistance environnementale à maîtrise d'œuvre : Avant Projet Sommaire ; Dossier de Consultation des Entreprises ; Cahier des Clauses Techniques Particulières	2014
			Opérations de sauvegarde et déplacement des espèces protégées	2014
N'PY	Stations de ski N'PY	64 65 31	Assistance pour la cartographie et la collecte de semences natives pyrénéennes	2012
Pomagalski	Station de ski de Gourette	64	Assistance environnementale à maîtrise d'œuvre : Réhabilitation de terrassement, Intégration paysagère de massifs de pylônes et du cheminement de sécurité	2010
Communauté de communes de Saint Bât Conservatoire Botanique Pyrénéen Altiservice	Station de ski Le Mourtis	31	Assistance environnementale à maîtrise d'œuvre pour la création d'une retenue d'altitude	2010
	Bagnères de Bigorre	65	Accompagnement du projet ECOVARS - Mise en place d'une filière de revégétalisation en altitude avec une flore pyrénéenne	2007
	Station de ski de Saint-Lary-Soulan	65	Assistance à maîtrise d'œuvre pour les travaux d'aménagement et de réhabilitation paysagère sur le domaine skiable de Saint-Lary	2005

COMMANDITAIRE	COMMUNE OU LIEU-DIT	DÉP	TYPE DE DOSSIER	ANNÉE	
MANAGEMENT ENVIRONNEMENTAL					
Parc National des Pyrénées	Cauterets	65	Suivi du chantier de réhabilitation paysagère d'une zone de stockage de matériaux au Pont d'Espagne	1995	
Régie Municipale des Sports de Montagne de Campan	La Mongie	65	Assistance à maîtrise d'œuvre pour les travaux d'aménagement et de réhabilitation paysagère de Piste du secteur de Hount Barradé	1992	
ANIMATION, FORMATION, COMMUNICATION					
INTERVENTIONS					
SPL PEYRAGUDES	Peyresourde	65	Création d'un panneau d'informations pour sensibiliser les usagers lors du parcours de tyroliennes en aval du front de neige de la Station de Peyragudes	2023	
Conseil Départemental 64	La Pierre St Martin	64	Formation aux entreprises aux enjeux environnementaux pour la reconstruction du bâtiment de la Gare Aval du TSD Family	2021	
		64	Traduire les objectifs environnementaux dans les projets - Public : entreprises de travaux pour l'aménagement du domaine skiable	2020 et 2021	
SIVU du TOURMALET	Tourmalet	65	Traduire les objectifs environnementaux dans les projets - Public : entreprises de travaux publics (3 séances)	2016	
		65	Traduire les objectifs environnementaux dans les projets - Public : entreprises de travaux publics	2014	
CONSEIL GENERAL Doppelmayer / MBTM LST Ropewat Systems N'PY SEM N'PY Total Infrastructures Gaz France Centre Inter Régional de Formation Professionnelle Centre Universitaire de l'Ariège, Foix	La Pierre St Martin	64	Traduire les objectifs environnementaux dans les projets - Public : entreprises de travaux publics (6 séances)	2014	
	Arette	64	Assistance environnementale pour la mise en place du chantier au niveau des emprises des pylônes	2014	
	Arette	64	Assistance environnementale pour la mise en place du chantier au niveau des emprises des pylônes	2014	
	Arette	64	Traduire les objectifs environnementaux dans les projets - Public : entreprises de travaux publics	2014	
	Pau	64	Traduire les objectifs environnementaux dans les projets - Public : entreprises de travaux publics	2013	
	Pau	64	Animations naturalistes dans le cadre des 1/4 d'heures sécurité chantier (TIGF A/65)	2008	
	Toulouse	31	Intervention dans le cadre d'une formation sur l'évaluation environnementale des documents d'urbanisme	2008	
	Foix	09	Intervention pédagogique	De 2002 à 2012	
				Diverses animations scientifiques de classes vertes	
	SUPPORT D'INFORMATION				
Parc National des Pyrénées Occidentales	Tarbes	65	Nouvelle rédaction du carnet de terrain "Vautour et Gypaète"		
			Réalisation d'une exposition "Les Rapaces Pyrénéens"		
SIVU du massif du Pibeste au col d'Andore	Massif du Pibeste	65	Etude pour la mise en place d'un sentier de découverte du Pibeste		
COMMUNICATION					
groupes CPAU du Béarn-Bigorre et des Landes et l'association "Espaces pour demain"			Coordination de la préparation de "Journées de rencontre et d'échange" sur le thème : La Gestion des "Espaces Naturels" pour quoi faire?	1992	
Parc National des Pyrénées Occidentales	Tarbes	65	Etude de clientèle pour une formation en environnement montagne	1986	
EXPERTISES EN ENVIRONNEMENT					
DOSSIERS, PRE-DOSSIERS DEROGATION ESPECES PROTEGEES					
SIVAL DU LOURON	Station du Val Louron	65	Demande d'Examen au Cas par Cas pour l'installation d'une luge sur rail	En cours	
MAIRIE	Gavarnie - Gèdre	65	Dossiers Cas par Cas et Site Classé dans le cadre d'un projet de création d'un téléski sur le Domaine skiable de Gavarnie	En cours	
SEML du Grand Tourmalet	Barèges	65	Dossiers Cas par Cas et Site Classé dans le cadre de l'aménagement de la zone d'activités de la Laquette	2026	
SAGE INGÉNIERIE	Chèze	65	Etablissement et suivi de l'instruction d'un dossier dérogatoire au titre des espèces protégées pour les travaux de sécurisation des Gorges de Luz	2025	
SEML du Grand Tourmalet	La Mongie	65	Suivi N + 1 des amphibiens dans le cadre du projet Front Neige La Mongie 1800	2023	
Commune ARAGNOUET	Aragnouet	65	Vérification présence espèces protégées en vue d'une rénovation et création de sentiers pédestres	2023	
ENEDIS	Sare	64	Dossier dérogation espèces protégées pour la reconstruction de la ligne HTA sur le départ Ascain de Pulutenia sur l'Antenne de la Rhune	2023	
Société LCEET / EETI	Lannemezan	65	Expertise Faune, Flore, Habitats et zone humide pour le projet d'installation de production électrique à partir de biomasse associé à une unité de grannulation	2021	
Conseil Départemental 64	Arette / La PSM	64	Inventaire espèces protégées pour une évaluation de la sensibilité écologique pour la création de Merlons de bord de pistes et restauration de barrières à neige	2021	
EURETEQ	Sainte Colombe	40	Dossier dérogation espèces protégées, capture et déplacement, pour des travaux de sécurisation d'une conduite de gaz au droit de sa traversée sous cours d'eau du Laudon	2021	
Conseil Départemental 11	Carcassonne	11	Dossier de dérogation espèces protégées et suivi de la reproduction pour la réhabilitation d'un bâtiment de bureaux désaffectés	2021	
TIM INGÉNIERIE	Sare	64	Dossier dérogation espèces protégées pour le Renouveau de la voie et acquisition de matériel roulant pour le Train de la Rhune	2021	
PYRENE MICRO-CENTRALE	Barèges / Sers	65	Demande de dérogation espèces protégées pour le projet de création d'une centrale hydroélectrique sur le Bastan	2021	
WILD DOME	La Pierre Saint- Martin	64	Demande de dérogation espèces protégées pour l'installation de 4 hébergements touristiques insolites "Wild Dômes"	2020	
Routière des Pyrénées	Lourdes	65	Dossiers d'autorisation pour la création d'une voie de désenclavement (études incidences, ABF sites inscrits et monuments historiques, défrichement, dérogaions espèces protégées, révision POS)	2019	
Conseil Départemental 64	La Pierre Saint- Martin - Arette	65	Demande de dérogation espèces protégées et cas par cas pour le projet de Télécorde de La Combe	2019	
Commune de Saint-Lary-Soulan	Col du Portet	65	Dossier de demande d'autorisation spéciale pour une modification de l'état des lieux temporaire en site classé, pour l'arrivée du Tour de France	2019	
QUADRAN	Seysses	31	Complément Natura 2000 et Espèces protégées du volet FFH de l'étude d'impact pour le projet de parc photovoltaïque	2018	
SIVU du Tourmalet	La Mongie	65	Demande de dérogation espèces protégées Faune et Flore pour le projet de réaménagement du secteur la Mandia - la Mongie	2018	

COMMANDITAIRE	COMMUNE OU LIEU-DIT	DÉP	TYPE DE DOSSIER	ANNÉE
 MANAGEMENT ENVIRONNEMENTAL 				
Communauté de Communes de la Vallée du Louron	Bordères Louron	65	Demande de dérogation Faune Espèces protégées - télécabine du Louron	2016
EURETEQ /TIGF	Saucats	33	Expertise faune flore Espèces protégées - Reprise de conduite enterrée pour anomalie sous-fluviale	2016
	Mios			
Conseil Général 64 SIVU du Tourmalet Commune de Laruns SIVU du Tourmalet Commune d'Arette et ERDF	Gourette	64	Demande de dérogation pour espèces protégées - Faune et Flore	2015
	La Mongie	65	Demande de dérogation pour espèces protégées - Faune et Flore	2015
	Station d'Artouste	64	Demandes de dérogation espèces protégées - Flore	2015
	La Mongie	65	Demande de dérogation pour espèces protégées - Faune	2015
	La Pierre Saint-Martin	64	Demande de dérogation espèces protégées - Flore	2015
EURETEQ /TIGF	Ruisseau La Mouline d'Azas	81	Expertise faune flore Espèces protégées - Reprise de conduite enterrée pour anomalie sous-fluviale	2015
	Ruisseau Le Vergnet	81	Expertise faune flore Espèces protégées - Reprise de conduite enterrée pour anomalie sous-fluviale	2015
	Ruisseau Tauge	81	Expertise faune flore Espèces protégées - Reprise de conduite enterrée pour anomalie sous-fluviale	2015
	Ruisseau Estampon	40	Expertise faune flore Espèces protégées - Reprise de conduite enterrée pour anomalie sous-fluviale	2015
	Ruisseau Brousteyrot	33	Expertise faune flore Espèces protégées - Reprise de conduite enterrée pour anomalie sous-fluviale	2015
CACG	Pavie	32	Expertise faune flore Espèces protégées - Reprise de conduite enterrée pour anomalie sous-fluviale	2014
	Sivens	81	Expertise et compléments pour le dossier de demande de dérogation "faune protégée" - Projet de barrage de Sivens	2013
Conseil Général 64	Station de la Pierre Saint-Martin	64	Demandes de dérogation espèces protégées - Faune	2013
		64	Demandes de dérogation espèces protégées - Flore	2013
EURETEQ /TIGF	Léznigan Corbières	11	Retour expérience Jussie (découverte, prise en compte pour les travaux) et plan d'action	2013
	Arzens	11	Expertise faune flore Espèces protégées - Reprise de conduite enterrée pour anomalie sous-fluviale	2012
	Renneville	31	Expertise faune flore Espèces protégées - Reprise de conduite enterrée pour anomalie sous-fluviale	2012
	Ondes	31	Expertise faune flore Espèces protégées - Reprise de conduite enterrée pour anomalie sous-fluviale	2011
	Saint Loubès	33	Expertise faune flore Espèces protégées - Reprise de conduite enterrée pour anomalie sous-fluviale	2011
	Auvilar	32	Expertise faune flore Espèces protégées - Reprise de conduite enterrée pour anomalie sous-fluviale	2011
	Cazalrenoux	11	Expertise faune flore Espèces protégées - Reprise de conduite enterrée pour anomalie sous-fluviale	2011
	Viviers les Montagnès	81	Expertise faune flore Espèces protégées - Reprise de conduite enterrée pour anomalie sous-fluviale	2011
	Villariès	31	Expertise faune flore Espèces protégées - Reprise de conduite enterrée pour anomalie sous-fluviale	2011
	Saint Rome de Cernon	12	Expertise faune flore Espèces protégées - Reprise de conduite enterrée pour anomalie sous-fluviale	2011
	Gardouch	31	Expertise faune flore Espèces protégées - Reprise de conduite enterrée pour anomalie sous-fluviale	2011
	Auradé	32	Expertise faune flore Espèces protégées - Reprise de conduite enterrée pour anomalie sous-fluviale	2011
	Albi	81	Expertise faune flore Espèces protégées - Reprise de conduite enterrée pour anomalie sous-fluviale	2011
	Léznigan Corbières	11	Expertise faune flore Espèces protégées - Reprise de conduite enterrée pour anomalie sous-fluviale	2011
	Labastide d'Anjou	11	Expertise faune flore Espèces protégées - Reprise de conduite enterrée pour anomalie sous-fluviale	2011
	Soupex	11	Expertise faune flore Espèces protégées - Reprise de conduite enterrée pour anomalie sous-fluviale	2011
	Figeac	46	Expertise faune flore Espèces protégées - Reprise de conduite enterrée pour anomalie sous-fluviale	2011
	Portel des Corbières	11	Expertise faune flore Espèces protégées - Reprise de conduite enterrée pour anomalie sous-fluviale	2011
	Cournanel	11	Expertise faune flore Espèces protégées - Reprise de conduite enterrée pour anomalie sous-fluviale	2011
	TIGF	Artère du Béarn	64	Demandes de dérogation espèces protégées - Reprise de conduite enterrée
40 64				
Communauté de communes de Saint Bât	Mourtis	31	Demandes de dérogation pour le dérangement d'espèces protégées - aide à la conception du dossier et à la présentation au Conseil National de Protection de la Nature	2008
ETUDES NATURALISTES				
Mairie de Lannemezan	Lannemezan	65	Suivis écologiques des îlots de senescence compensateurs au CM10 pendant 30 ans	En cours
Conseil Départemental 64	Sare	64	Diagnostic écologique et rédaction dossiers site classé - Incidences Natura 2000 pour le renforcement d'un talus de remblai pour l'atelier du train de la Rhune	En cours
Mairie de Melles	Melles	31	Inventaires écologiques et Dossier IOTA pour le réaménagement de la piste forestière de l'Artigasou	2025
Mairie de Loudenvielle	Loudenvielle	65	Inventaires chiroptères dans le cadre de travaux au Refuge de la Soula	2024
SHEM ENGIE	Orédon	65	Cartographie des stations de Lycopodes au Lac d'Orédon	2024
REGIE ESPACES CAUTERETS	Domaine du Lys	65	Inventaires naturalistes et études environnementales dans le cadre du projet de restructuration du Domaine Skiable	2024
TEREGA	Argelès-Gazost	65	Diagnostic écologique 4 saisons en vue de la déviation de la canalisation DN 150 GER-BEAUCENS sous le Gave d'Azun	2024
Centre Hospitalier de Bigorre	Lanne	65	Inventaires complémentaires et état des lieux du milieu naturel	2024
AURA WAKE PARK	La Barthe de Neste	65	Pré-diagnostic pour un projet d'installation d'une activité nautique de type "Wake Park" et inventaire faunistique hivernal	2024
Conseil Départemental 64	la Pierre Saint Martin - Arette	64	Suivi de la mise en œuvre des mesures environnementales et diagnostic écologique	2024
		64	Diagnostic de sensibilité écologique du site de la piste Luge Front Neige	2023
Régie des Stations de Haute-Garonne	Superbagnères	31	Etat initial naturaliste en vue des terrassements sur le plateau de Superbagnères pour projet de pistes	2023
VINCI IMMOBILIER	Loudenvielle	65	Pré-diagnostic écologique pour le projet de construction d'une résidence de tourisme et expertise chiroptères	2023
SEML du Grand Tourmalet	Barèges	65	Etat des lieux initial pour l'installation d'une Télécabine Tournaboup et l'aménagement du secteur de la Laquette	2023

COMMANDITAIRE	COMMUNE OU LIEU-DIT	DÉP	TYPE DE DOSSIER	ANNÉE
MANAGEMENT ENVIRONNEMENTAL				
EVOLUTEC	Mont de Marsan	40	Pré-diagnostic Faune, Flore et Habitats dans le cadre d'un projet de canalisation porté par le service des essences des Armés (SEA)	2022
Station de Porté-Puymorens	Station	66	Pré-diagnostic environnemental en vuze d'une réhabilitation de piste	2022
SO'PORC	Lahontan	64	Etat des lieux écologique pour un projet d'agrandissement d'un élevage porcin	2022
DIRSO / Division Sud-Ouest de l'exploitation	Arabaux	9	Inventaire écologique pour la sécurisation de la RD n°1	2022
Commune de Laruns	Laruns	64	Etat des lieux écologique pour deux projets sur le lieu-dit Fabrèges : construction de nouveaux chalets et aménagement d'une station d'épuration	2022
Conseil Départemental 64	Sare	64	Diagnostic écologique pour la sécurisation de la Voie du Train de la Rhune, face au risque de chute de blocs	2022
QUADRAN	Laissac et Savignac	12	Complément d'Inventaires naturalistes dans le cadre de trois projets de création de parc photovoltaïque	2022
	Tour de Faure	46		
Syndicat Intercommunal du Bas-Ossau	Laruns	64	Inventaires complémentaires Faune, Flore pour la création d'une piste pastorale	2021
Conseil Départemental 64	Sare	64	Rédaction d'une note de cadrage pour l'agrandissement de l'atelier du Train de la Rhune et la création d'une 4ème voie ferrée	2021
SMECTOM de Lannemezan	Capvern	65	Inventaire Faune, Flore et Habitats pour le projet de valorisation des déchets	2021
Altiservice	Saint-Lary Soulan	65	Inventaire naturaliste pour l'installation de 3 remontées mécaniques et enlèvement de 5 autres	2021
S.H.E.M.	Aragnouet	65	Complément aux inventaires Faune Flore Habitats de 2014 et 2017, pour les projets de travaux descendierie sur le barrage d'Orédon	2020
SIVU du TOURMALET	Tourmalet	65	Inventaires complémentaires naturalistes pour le projet d'aménagement d'une télécabine depuis Barèges jusqu'au plateau du Lienz	2019
SIVOM du pays Toy	Gavarnie - Gèdre	65	Inventaire naturaliste complémentaire dans le cadre d'un dossier AEU d'une petite centrale hydroélectrique sur le Gave de Cestrède	2019
Conseil Départemental 64	Eaux Bonnes - Gourette	64	Diagnostic Faune Flore pour de petits travaux sur le Domaine Skiable de Gourette	2019
	La Pierre Saint Martin - Arette	64	Inventaire floristique - Projet d'installation de 4 Dômes pour hébergement	2019
			Inventaire floristique - Projet de pavage de la retenue pour la production de neige de culture	2019
			Inventaire floristique pour le remodelage de piste "Les Palombes"	2019
			Inventaire floristique pour le projet de Télécorde de La Combe	2019
Conseil Départemental 64	La Pierre Saint Martin - Arette	64	Note de cadrage environnemental pour la reconstruction du télésiège Family	2019
QUADRAN	Laissac et Savignac	12	Inventaires naturalistes dans le cadre de trois projets de création de parc photovoltaïque	2019
	Tour de Faure	46		
Commune de Gavarnie-Gèdre	Gavarnie	65	Etat des lieux Habitats / Faune / Flore et paysages de l'axe Gavarnie - Col des Tentes	2019
			Etat des lieux pour le projet de restructuration du Domaine skiable des Espécières	2018
FFCAM	Campana de Cloutou	65	Inventaires naturalistes complémentaires dans le cadre d'un examen au cas par cas, pour une installation d'une pico-centrale pour le Refuge	2018
	Laruns	64	Volet environnemental de l'étude préalable en vue de l'amélioration des conditions d'accueil et d'exploitation du Refuge d'Arrémoult	2018
ALTISERVICE Syndicat Thermal et Touristique de la Haute Vallée du Louron	Domaine skiable St Lary / Esplaube	65	Inventaires naturalistes quatre saisons pour le projet de remplacement de trois remontées mécaniques	2018
	Loudenvielle	65	Accompagnement environnemental pour le projet de confortement de la ripisylve de la Neste	2018
EURETEQ / TEREGA	Leyritz-Moncassin	47	Pré-diagnostic Faune, Flore et Habitats pour le réaménagement du réseau gaz sur la déviation de Damazan	2018
	Anzex		Volet Faune, Flore et Habitats de l'étude conceptuelle pour le réaménagement du réseau gaz	2018
	Damazan		Pré-diagnostic faune flore et habitats et comparaison des couloirs Sud et Nord des parties communes Anzex-Thouars secteur Damazan	2018
EURETEQ / SOBEGI S.H.E.M.	Os Marsillon	64	Note de cadrage espèces protégées pour un projet de canalisation gaz sur la traversée de la Baise	2018
	Aragnouet	65	Complément aux inventaires Faune Flore Habitats pour les projets de travaux descendierie sur le barrage d'Orédon	2017
	Olette et Ax-Les-Thermes	09 66	Accompagnement environnemental pour des projets d'entretien et d'aménagement des RN20 et RN 116	2017
DIRSO / Division Sud de l'exploitation	Ste Marie de Campan et Mascaras	65	Expertise Faune - Flore - Habitats naturels pour un défrichement	2017
	La Craste de l'Abelley	33	Note de cadrage préalable sur l'éventualité de dossiers de demande de dérogations relatifs à des espèces protégées pour un projet de canalisation gaz	2017
EURETEQ / TIGF	Azin	82	Note de cadrage préalable sur l'éventualité de dossiers de demande de dérogations relatifs à des espèces protégées pour un projet de canalisation gaz	2017
Société GUINTOLI	Louey	65	Mise en œuvre des mesures environnementales : captures préventives amphibiens et reptiles pour l'aménagement de la bretelle d'accès à la RD921A	2017
Syndicat Mixte du Nord-Est de Pau (S.M.E.P.)	Ger	64	Identification et délimitation de zone humide, pour un projet d'interconnexion des réseaux d'eau potable	2017
Communauté d'Agglomération du Grand Tarbes	Tarbes	65	Délimitation et caractérisation de zone humide pour un projet de bassin d'eau pluviale sur la zone de Bastillac	2017
EURETEQ / TIGF	Trois-Villes	64	Réalisation du pré-diagnostic faune, flore et habitats de l'étude conceptuelle Trois-Villes	2016
Commune de Laruns	Artouste	64	Note de cadrage préalable sur l'éventualité de dossiers de demande de dérogations relatifs à des espèces protégées pour la rénovation de la Télécabine de la Sagette	2016
Commune de Bagnères de Bigorre	Bagnères de Bigorre	65	Inventaires naturalistes dans le cadre d'un projet de construction d'une centrale hydroélectrique sur l'Adour	2016
C.A.C.G.	Cardeilhac	31	Identification et délimitation de zone humide pour un projet de canalisation du Canal de la Nère	2016
EURETEQ / TIGF	Vianne / Thouars	47	Réalisation du volet Faune, Flore et Habitats de l'étude conceptuelle Vianne / Thouars	2016
SIVOM du pays Toy	Barèges	65	Expertise faune - flore - habitats pour les des travaux d'infrastructure le long du torrent du Bastan	2016
Espaces Cauterets	Station du Lys	65	Inventaires naturalistes préalable à une étude d'impact liée aux travaux d'aménagement du versant du Courbet	2015
BIOTRICITY	Maubourguet	65	Expertise zones humides pour un projet ICPE de cogénération de biomasse	2015
S.H.E.M.	Aragnouet	65	Réalisation d'investigations complémentaires floristiques et analyses des effets des travaux projetés sur les groupes ciblés concernant les barrages de l'Oule et d'Orédon	2015
	Aragnouet		Expertise faune - flore - habitats pour le réaménagement des descendieries des barrages de l'Oule et d'Orédon	2015
R.I.C.T. du TOURMALET	Bagnères de Bigorre - Barèges	65	Etat des lieux Faune, Flore et Habitats du domaine skiable du Tourmalet	2015
Communauté de Commune de la Vallée du Louron	Val Louron	65	Délimitation d'une zone humide et réalisation de son suivi pendant trois ans	2014

COMMANDITAIRE	COMMUNE OU LIEU-DIT	DÉP	TYPE DE DOSSIER	ANNÉE
MANAGEMENT ENVIRONNEMENTAL				
Commune de MOMERES	Momères	65	Note d'enjeu faune flore - projet de busage partiel d'un canal en bordure de la RD935	2013
Syndicat Mixte Grand Tourmalet Pic du Midi	Aygues Cluses	65	Etat des lieux Faune, Flore et Habitats préalable à un projet de création d'un refuge et d'une cabane pastorale	2013
Commune de Gèdre	Campbleih	65	Etat des lieux Faune, Flore et Habitats préalable à un projet de création d'une piste pastorale	2013
Communauté de commune du pays de Trie	Trie sur Baïse	65	Expertise faune/flore/habitats pour l'étude d'impact pour l'implantation d'une gravière	2012
Communauté de Communes du plateau de Lannemezan	Lannemezan	65	Etude faune/flore/habitats pour l'étude d'impact pour le projet de réaménagement de l'ancienne zone militaire CM10	2012
EURETEQ /TIGF	Auterive	31	Pré-diagnostic faune flore sur le projet d'alimentation de la distribution publique	2013
C.A.C.G.	Sère-Rustaing	65	Etude faune/flore pour l'extension d'une retenue	2012
EURETEQ / EDF	Pouillons - Soustons - Messanges	40	Expertise préliminaire faune flore habitats pour le projet de stockage de gaz de Pouillon et la création de saumoducs	2012
SIVU Aure 2000	Station de ski Saint Lary Soulan	65	Expertise pour la réhabilitation d'une zone humide - Cirque de Montarrouyes	2010
EURETEQ /TIGF	Captieux Lussagnet	33 40	Expertise faune flore pour un projet de conduite enterrée de Lussagnet à Captieux	2010
D.D.T. Hautes-Pyrénées	Vallée de l'Adour	65	Expertise environnementale - Conséquences de la régression des pratiques d'irrigation par submersion dans la plaine de l'Adour en collaboration avec SOLAGRO et CEREG	2010
EURETEQ GRT Gaz	Nord Pas de Calais - Picardie	59 60 62 80	Expertise sur la prise en compte des espèces protégées - Projet de gazoduc	2010
TIGF	Artère du Béarn	40 64	Etude faune/flore pour l'étude d'impact d'un projet de construction d'une conduite gaz	2010
	Artère de Guyenne B		Etude faune/flore pour l'étude d'impact d'un projet de construction d'une conduite gaz	2010
EURETEQ	Landes	33 40	Inventaire floristique pour le projet gazoduc - A65 de Total Infrastructures Gaz France	2008
APAVE	Lannemezan	65	Expertise site Knauf Insulation pour la détermination des enjeux patrimoniaux	2007
C.A.C.G.	Montagnac sur Lède	47	Etude paysagère, floristique et faunistique préalable à la réalisation d'une retenue	2007
EURETEQ	Aquitaine - Poitou-Charentes	16 24 33 40 64	Etude des enjeux réglementaires et naturalistes des variantes de tracés d'un gazoduc de Total Infrastructures Gaz France	2007
Hydro M	Caunelles	40	Diagnostic ornithologique du site d'une micro-centrale hydroélectrique	2006
Communauté d'Agglomération de Castres - Mazamet	Mazamet	81	Diagnostic environnemental du Schéma d'aménagement et de développement de la base de loisirs du lac des Montagnès	2005
EURETEQ	PACA		Etude avant projet pipe line SAGESS MANOSQUE - Coordination des études environnement	2004
Agence Régionale Pour l'Environnement (ARPE)	Neste d'Oô	31	Analyse du projet de "réhabilitation et d'aménagement de la Neste d'Oô, à partir d'une expertise écologique du cours d'eau et de sa ripisylve	2004
SIVU du massif du Pibeste au col d'Andorre	Massif du Pibeste	65	Co-organisation d'un comptage rapaces diurnes (17 espèces) et d'un comptage rapaces nocturnes (6 espèces) avec le Parc National des Pyrénées sur le massif du Pibeste au Col d'Andorre	2003
Cabinet de géomètre Labourdette	Argelès-Gazost	65	Etude de faisabilité de l'aménagement foncier lié à la bretelle de la RN 21 vers le val d'Azun	2002
Cabinet Espitalié	Vallées des Nestes d'Aure et du Louron	65	Contribution à l'étude de concept de la route géologique en vallées des Nestes	2000
C.A.C.G.	Touyre	9	Etude floristique et faunistique préalable à la réalisation d'une retenue collinaire	2000
Cabinet Espitalié	Barèges	65	Analyse paysagère urbanistique et architecturale dans le cadre de l'étude de faisabilité de l'aménagement touristique du site de l'Ayré	1998
Commune	Génos	65	Contribution à l'étude de mise en valeur du site "Tour-Ardoisières"	1998
Commune de Luchon	Hospice de France	31	Approche environnementale dans le cadre du concours pour le réaménagement de l'Hospice de France	1996
SIVU du massif du Pibeste au col d'Andorre	Massif du Pibeste	65	Etude et cartographie des formations végétales de la zone méditerranéenne du Massif du Pibeste au Col d'Andorre	1994 2002
	Massif du Pibeste	65	Inventaire de l'avifaune du Massif du Pibeste au Col d'Andorre ; co-organisation d'un comptage rapaces diurnes avec le Parc National des Pyrénées	1999
C.A.C.G.	Géline	65	Etat initial (faune, flore, paysage, hydrobiologie) pour l'étude d'impact préalable à la réalisation de la retenue collinaire	1995
	Ousse			
	Lizet	32	Etat initial (faune, flore, paysage, hydrobiologie) pour l'étude d'impact préalable à la réalisation de la retenue collinaire	1994
	Gélise	32	Etat initial (faune, flore, paysage, hydrobiologie) pour l'étude d'impact préalable à la réalisation de la retenue collinaire	1993
SIVU du massif du Pibeste au col d'Andorre	Massif du Pibeste	65	Inventaire de l'avifaune du Massif du Pibeste au Col d'Andorre ; co-organisation d'un comptage rapaces diurnes avec le Parc National des Pyrénées	1994
C.A.C.G.	Souy	65	Etat initial (faune, flore, paysage, hydrobiologie) pour l'étude d'impact préalable à la réalisation de la retenue collinaire	1993
Direction Départementale de l'Agriculture et de la Forêt	Nistos - Cap de Nestes	65	Etude des répercussions de l'aménagement d'un centre d'accueil sur la population de Coq de Bruyère	1992
C.A.C.G.	Fabas	31	Etude floristique et faunistique préalable à la réalisation d'une retenue collinaire	1986
GESTION - PROTECTION DU MILIEU NATUREL				
C.C. Pyrénées Vallées des Gaves	Argeles-Gazost	65	Evaluation du Document d'Objectif Sites Natura 2000	2022
SIVU du massif du Pibeste-Aouilh	Granquet-Pibeste et Soum d'Ech	65	Evaluation du Document d'Objectifs du site Natura 2000	2021
Pays de Lourdes Vallée des Gaves	Gaves de Pau et de Cauterets	65	Animation du DOCOB et mise en œuvre des actions - Etude des habitats "d'espèces sensibles" et des ouvrages dangereux ou favorables pour ces espèces	2020
Communauté de Communes de la Vallée du Louron	Site du Haut-Louron	65	Evaluation du Document d'Objectifs du site Natura 2000 du Haut-Louron	2017
Pays de Lourdes Vallée des Gaves	Lourdes	65	Evaluation du Document d'Objectifs du site Natura 2000 Tourbière et du Lac de Lourdes	2015
DIREN Midi-Pyrénées	Site du Haut-Louron	65	Directive Habitats ; Document d'objectif du site, réseau Natura 2000	2005
DIREN Midi-Pyrénées - Office National des Forêts des H.P.	Site Granquet - Pibeste	65	Directive Habitats ; Document d'objectif du site, réseau Natura 2000	2005
	Site Granquet - Pibeste		Directive oiseau	2004
DIREN Midi-Pyrénées	Hautes-Pyrénées ; Sites Classés de Cauterets, Gavarnie, Oule-Pichaley	65	Réflexion sur l'évolution de 3 sites classés en Hautes-Pyrénées depuis leur classement et actions de gestion courante préconisées	2002

COMMANDITAIRE	COMMUNE OU LIEU-DIT	DÉP	TYPE DE DOSSIER	ANNÉE
MANAGEMENT ENVIRONNEMENTAL				
Commune	Montgaillard		Diagnostic écologique et projet de gestion des mares de Montgaillard	2001
Pays de Lourdes Vallée des Gaves	Lourdes		Actualisation pour l'enquête publique - Etude préalable au classement en réserve naturelle de la tourbière du Lac de Lourdes	2000
Massif du Vallier	Massif du Vallier	09	Etude du patrimoine naturel du massif du Vallier (diagnostic, enjeux)	1999
SIVU du massif du Pibeste au col d'Andore	Massif du Pibeste - Estibète	65	Etude du patrimoine naturel et des enjeux de gestion du Massif du PIBESTE-ESTIBETE	1999
Commune	Capvern	65	Plan de gestion des landes tourbeuses et Avant Projet de valorisation pédagogique	1999
DIREN Midi-Pyrénées	Massif de l'Aston	09	Etude du patrimoine naturel du massif de l'ASTON (diagnostic, enjeux)	1998
Pays de Lourdes Vallée des Gaves	Lourdes	65	Dossier préalable au classement en réserve naturelle de la tourbière du Lac de Lourdes	1998
SIVU du massif du Pibeste au col d'Andore	Massif du Pibeste	65	Diagnostic de l'environnement et du patrimoine pour la gestion et la valorisation de la zone naturelle du PIBESTE	1993
Commune	Esparrros	65	Aménagement d'un gouffre en Site Naturel Classé	1990
INVENTAIRES ET CARTOGRAPHIE DES FORMATIONS VEGETALES - TYPOLOGIE DES HABITATS				
<i>Sont réalisés dans le cadre des nos études (Evaluations environnementales, expertises, documents d'urbanisme, ...)</i>				
FAUNE - FLORE - HABITATS				
ARTELIA / TIGF	Arue	40	Cartographie des habitats naturels dans le cadre d'une traversée gazoduc sous cours d'eau de l'Estampon	2016
FORET				
C.R.P.F. Midi-Pyrénées	Astarac	32	Pré-étude pour l'établissement d'un catalogue des stations forestières	1990
			Etablissement d'un catalogue des stations forestières dans l'ASTARAC	1990
PEDOLOGIE				
SMECTOM de Lannemezan	Capvern	65	Délimitation de la zone humide pour le projet de valorisation des déchets	2021
ARKOLIA	Ibos	65	Sondages pédologiques pour délimitation du périmètre de la zone humide pour un projet de centrale photovoltaïque	2021
Office National des Forêts	Haute vallée d'Aspe	64	Etude des formations superficielles en vue de l'implantation d'une piste de ski de fond au Col du Somport	1985
DPN-Ministère de l'Environnement	Haute vallée d'Ossau	64	Contribution à l'étude "Dynamique des versants et dégradation des sentiers dans le Parc National"	1985
AMENAGEMENT DU TERRITOIRE				
ETUDES PAYSAGERES				
<i>Sont réalisés dans le cadre des nos études (Evaluations environnementales, procédures UTN, études d'impact ...)</i>				
Pays Carcassonnais	Pays Carcassonnais - Aude	11	Elaboration de la charte paysagère et architecturale du Pays Carcassonnais	2010
Sablères des Pyrénées	Chis	65	Etude paysagère de la carrière de Chis	2008
Commune de Launac	Launac	31	Etude paysagère dans le cadre de la révision du P.L.U.	2006
EPIVAL	Peyresourde-Balestas	65	Approche paysagère du schéma d'intention d'urbanisme et d'aménagement de Peyresourde	2002
Commune d'Aragouet	Station de Piau - Engaly	65	Etude d'intégration paysagère du projet de piste rouge du Badet	2002
Urbane	Commune de Saint Affrique	12	Etude paysagère du site de Cambon-Bournac	2001
Commune	Génos	65	Etude paysagère préalable à la révision du P.O.S	2000
Commune des Eaux-Bonnes	Station de ski de Gourette	64	Etude paysagère du domaine skiable de Gourette, complément aux études préalables pour la révision du POS	1999
Service Départemental d'Electrification - Conseil Général des Hautes-Pyrénées	Hautes-Pyrénées	65	Analyse de l'intégration paysagère d'équipements photovoltaïques sur 8 sites isolés	1997
Commune	Roquefixade	09	Etude paysagère et diagnostic environnement pour l'élaboration d'un dossier ZPPAU	1997
Commune	Aucun	65	Etude paysagère pour la création d'une zone de campings, complément aux études préalables pour la révision du P.O.S	1996
Parc National des Pyrénées	Cauterets	65	Etude de réhabilitation paysagère d'une zone de stockage de matériaux au Pont d'Espagne	1995
Commission Syndicale de Barèges	Canton de LUZ-SAINT-SAUVEUR	65	Etude paysagère sur la déprise agricole dans le Bassin du Bastan	1993
Direction Départementale de l'Agriculture et de la Forêt	Département	65	Etude d'environnement pour le dossier de candidature du Département des Hautes-Pyrénées pour la mise en œuvre de l'article 19 du Règlement 797/85-CEE sur les zones intermédiaires	1991
Commune	Aragouet	65	Insertion paysagère d'un mur de protection au Pont du Moudang	1991
Commune d'Arrens	Arrens	65	Concours d'architecture pour le projet de l'aire de loisirs d'ARRENS, volet paysager	1990
Commission Syndicale de la Vallée de Saint Savin	Cauterets	65	Insertion paysagère d'un mur de protection contre les chutes de blocs	1990
RISQUES NATURELS				
Service Interministériel de Défense et de Protection Civile de la Préfecture des Hautes-Pyrénées	Cauterets	65	Mise en forme du dossier communal synthétique	1997
Service R.T.M.	Commune de Béost	64	Plan d'exposition aux risques ; avalanches de Béost	1992







MANAGEMENT ENVIRONNEMENTAL

URBANISME

PLAN LOCAL D'URBANISME

Commune	Monteils	82	Révision du P.L.U.	2026
Communauté de Communes de la Haute Ariège	Luzenac	9	Elaboration du Plan Local d'Urbanisme Intercommunal valant programme local de l'habitat - Etudes environnementales -	2026
ALTISERVICE	St Lary Soulan et Vignec	65	Modification simplifiée des PLU pour autoriser les aménagements liés à la pratique des sports de glisse	2022
			Evaluation Environnementale pour la modification simplifiée des PLU de St Lary et de Vignec	2022
Commune de Laruns	Laruns	64	Réalisation de la 1ère Révision Allégée du P.L.U. - Incidence Environnementale -	2021
Communauté de Communes du Grand Villefranchois	Villefranche De Rouergue	12	Elaboration du Plan Local d'Urbanisme Intercommunal du Territoire de la Communauté de Communes du Grand Villefranchois	2020
Commune	Mauvezin	65	Révision du P.L.U.	2019
Commune	Lombez	32	Révision des PLU des communes de LOMBEZ et SAMATAN	2019
Commune	Sers	65	Révision du P.L.U. - modification E.B.C.	2018
Commune	Laruns	64	P.L.U.	2018
Communauté de Communes Adour - Rustan - Arros	Rabastens	65	Elaboration du plan local d'urbanisme intercommunal Adour Rustan Arros	2017
Commune	Barèges	65	Révision du P.L.U.	2017
Commune	Loudenvielle	65	Révisions simplifiées du P.L.U.	2016
Commune	Laruns	64	P.L.U. dossier 2013 modification ER n° 8	2015
Commune	Sarrancolin	65	Révisions simplifiées et modification du P.L.U.	2013
Commune	Bordères sur Echez	65	Révisions simplifiées et modification du P.L.U.	2012
Commune	Horgues	65	P.L.U.	2010
Commune	Vielle Aure	65	P.L.U.	2010
Commune	Campan	65	Révision simplifiée du P.L.U.	2010
Commune	Campan	65	P.L.U.	2008
Commune	Laloubère	65	P.L.U.	2007
Commune	Vignec	65	P.L.U.	2007
Commune	Sarrancolin	65	P.L.U.	2006
Commune	Sarrancolin	65	Révision d'urgence du P.L.U.	2004
Commune	Tournay	65	Modification du P.O.S.	2006
Commune	Grust	65	P.O.S.	2001
Commune	Vizos	65	P.O.S.	2001
Commune	Uz	65	P.O.S.	2001
Commune	Laruns	64	P.O.S.	2001
Commune	Vizos	65	Anticipation du P.O.S.	2001
Commune	Gavarnie	65	P.O.S.	1998
Commune	Sazos	65	P.O.S.	1998
Commune	Séméac	65	P.O.S.	1998
Commune	Ayros-Arbouix	65	P.O.S.	1997
Commune	Saint-Savin	65	P.O.S.	1997
Commune	Guchen	65	P.O.S.	1996
Commune	Sarrancolin	65	P.O.S.	1996
Commune	Sarrancolin	65	Anticipation du P.O.S.	1996
Commune	Vignec	65	P.O.S.	1995
Commune	Hèches	65	P.O.S.	1994
Commune	Vignec	65	Aménagement des places publiques	1994
Commune	Galan	65	P.O.S.	1993
Commune	Boo-Silhen	65	P.O.S.	1990
Commune	Adervielle-Pouchergue	65	P.O.S.	1989
Commune	Izaux	65	P.O.S.	1989
Commune	Lau-Balagnas	65	P.O.S.	1989
Commune	Agos-Vidalos	65	P.O.S.	1988
Commune	Campan	65	P.O.S.	
Commune	Guchan	65	P.O.S.	
Commune	Cauterets	65	P.O.S.	
Commune	Angos	65	P.O.S.	1987

COMMANDITAIRE	COMMUNE OU LIEU-DIT	DÉP	TYPE DE DOSSIER	ANNÉE
				
MANAGEMENT ENVIRONNEMENTAL				
				
Commune	Bazus-Aure	65	P.O.S.	
Commune	Beyrède-Jumet	65	P.O.S.	
Commune	Vic en Bigorre	65	P.O.S.	
CARTES COMMUNALES				
Commune	Lalanne-Trie	65	Carte communale	2022
Commune	Merilheu	65	Carte communale	2018
Commune	Viscos	65	Carte communale	2008
Commune	Chèze	65	Carte communale	2007
Commune	Camous	65	Carte communale	2006
Commune	Jezeau	65	Carte communale	2006
Commune	Lansac	65	Carte communale	2007
Commune	Oursbellille	65	Carte communale	2004
Commune	Gotein-Libarrenx	64	Carte communale	
Commune	Gardères	65	Modalités d'application du Règlement National d'Urbanisme	2003
ZONE D'AMENAGEMENT CONCERTÉ				
Le Grand Tarbes	Séméac et Soues	65	Création de la ZAC Séméac - Soues	2005
Communes	Séméac et Soues	65	Création de la ZAC du péage	2003
PRESCRIPTION D'AMENAGEMENT				
Commune	Vielle Aure	65	Etude d'aménagement "Village" "le Boucla"	
Direction Départementale de l'Équipement et SIVOM du Magnoac	Castelnau-Magnoac	65	Etude d'insertion urbaine et prescription d'aménagement	2008
SCHEMA DIRECTEUR, CHARTE, ETUDES DE FAISABILITE				
SIVAL DU LOURON	Loudenvielle	65	Rédaction d'un plan de gestion dans le cadre de la mesure compensatoire autorisant les travaux et l'exploitation de la TC du Louron	En cours
Altiservice	Saint Lary	65	Schéma global de gestion du site Classé - Révision -	En cours
EGIS Eau	Lourdes	65	Diagnostic écologique 4 saisons en vue de la déviation de la canalisation DN 150 GER-BEAUCENS sous le Gave d'Azun	En cours
Commission Syndicale du Bas-Ossau	Laruns	64	Etude de faisabilité dans le cadre d'une création d'une piste pastorale	2021
SEML Aragnouet Piau Engaly	Piau Engaly	65	Etude de faisabilité et de programmation dans le cadre du projet de requalification urbaine de la station baptisée "Natura Piau"	2021
Commission Syndicale du Haut-Ossau	Laruns	64	Etude de faisabilité dans le cadre d'une création d'une mini-piste pastorale	2020
PLVG	Luz Saint Sauveur	65	Etude de faisabilité d'un ouvrage de rétention de matériaux solides sur le torrent Yse Amont	2019
Conseil Départemental des Pyrénées-Atlantiques	Gourette	64	Etude d'environnement du plan de gestion du site classé de Gourette,	2019
	Site Classé de Gourette	64	Etude d'environnement du Schéma Directeur	2015
Altiservice	Saint Lary	65	Schéma global de gestion du domaine skiable de Saint-Lary	2015
Communauté de communes	Gavarnie	65	Assistance à maîtrise d'ouvrage - Schéma directeur touristique	2015
RICT du TOURMALET	Barèges - Bagnères de Bigorre	65	Révision des schémas globaux de gestion - Barèges et La Mongie	2015
Agence Urbane	Bayonne	64	Etude de faisabilité de l'urbanisation du secteur Prissé	2013
Régie Intercommunale du Tourmalet - IMOP	La Mongie	65	Schéma global de La Mongie	2007
Espaces-Cauterets Commune de CAUTERETS	Domaine skiable du Lys	65	Etude d'environnement du Schéma Global de Gestion	2005
Communauté de Communes de GEDRE-GAVARNIE	Gavarnie-Torla	65	Etude de faisabilité d'une liaison transfrontalière Gavarnie-Torla et développement durable, contribution au volet environnement	2003
Commune	Monein	64	Schéma Directeur d'aménagement et de développement de MONEIN, volet environnement	2002
Communauté de communes	Bassin minier de Decazeville	12	Volet paysage et environnement du Schéma Directeur du bassin de Decazeville dans la perspective de la fermeture des mines	2001
Conseil Général des Pyrénées-Atlantiques	Site Classé de Gourette	64	Etude d'environnement du Schéma Global de Gestion	2000
Agence Urbane	Site Classé de SuperBagnères	31	Etude d'environnement du Schéma Global de Gestion	1999
Communauté de communes des IV Véziaux d'Aure	IV Véziaux d'Aure	65	Schéma Directeur	1999
Commune et RMTS de Barèges	Site Classé du Bastan	65	Etude d'environnement du Schéma Global de Gestion	2002- 1997
Commune de Bagnères de Bigorre	Site Classé de La Mongie	65	Etude d'environnement du Schéma Global de Gestion	1997
Commune	Cauterets	65	Etat des lieux de la Charte d'Ecologie Urbaine	1996
Syndicat Intercommunal d'Etude et de Programmation de l'Agglomération Tarbaise	Tarbes et Lourdes	65	Etude "Environnement-Génie Urbain" pour le Schéma Directeur de l'agglomération Tarbes-Lourdes	1994

COMMANDITAIRE	COMMUNE OU LIEU-DIT	DÉP	TYPE DE DOSSIER	ANNÉE
		MANAGEMENT ENVIRONNEMENTAL		
DIVERS				
	Lourdes	65	Aménagement d'un bassin de Canoë-Kayak sur le Gave	1992
Comité Départemental du Tourisme		65	Etude sur les refuges et cabanes à usage touristique	
Direction Départementale de l'Équipement	Adour	65	Intervention dans le cadre d'une formation "Entretien de cours d'eau et contraintes réglementaires"	2001
Direction Départementale de l'Agriculture et de la Forêt ; Direction Départementale de l'Équipement	Pinas	65	Enquête agricole	
UER de Géographie, Université du Mirail	Toulouse	31	Intervention dans le cursus Licence Aménagement	
Jeunesse et Sports 65	Formation Brevet d'Etat de Canoë-Kayak	65	Intervention dans la Formation Brevet d'Etat de Canoë Kayak	1986
ADASEA Gers			Intervention "Perception du Paysage"	
Centre International des Energies Nouvelles	Tarbes	65	Intervention	
IUT d'Agronomie	Auch	32	Intervention	

COMMANDITAIRE	COMMUNE OU LIEU-DIT	DÉP	TYPE DE DOSSIER	ANNÉE
EXPERTISES EN ENVIRONNEMENT				
DOSSIERS, PRE-DOSSIERS DEROGATION ESPECES PROTEGEES				
RIVES & EAUX	Saint Frajou	31	Accompagnement écologique préalable et pendant la phase chantier pour la sécurisation du barrage de l'Assoue	En cours
SAGE INGÉNIERIE	Chêze	65	Etablissement et suivi de l'instruction d'un dossier dérogatoire au titre des espèces protégées pour les travaux de sécurisation des Gorges de Luz	2025
REGIE ESPACES CAUTERETS	Cauterets	65	Dossier dérogation espèces protégées pour la restructuration du Domaine Skiable	2024
Commune d'Arette	La Pierre Saint Martin	64	Suivi N+5 des mesures environnementales relatives aux espèces protégées concernant les travaux de pose d'une adduction d'eau et enterrement ligne	2024
SEML du Grand Tourmalet	La Mongie	65	Suivi N + 1 des amphibiens dans le cadre du projet Front Neige La Mongie 1800	2023
Commune ARAGNOUET	Aragouet	65	Vérification présence espèces protégées en vue d'une rénovation et création de sentiers pédestres	2023
ENEDIS	Sare	64	Dossier dérogation espèces protégées pour la restructuration de la ligne HTA sur le départ Ascain de Pulutenia sur l'Antenne de la Rhune	2023
Société LCEET / EETI	Lannemezan	65	Expertise Faune, Flore, Habitats et zone humide pour le projet d'installation de production électrique à partir de biomasse associé à une unité de granulation	2021
Conseil Départemental 64	Arette / La PSM	64	Inventaire espèces protégées pour une évaluation de la sensibilité écologique pour la création de Merlons de bord de pistes et restauration de barrières à neige	2021
EURETEQ	Sainte Colombe	40	Dossier dérogation espèces protégées, capture et déplacement, pour des travaux de sécurisation d'une conduite de gaz au droit de sa traversée sous cours d'eau du Laudon	2021
Conseil Départemental 11	Carcassonne	11	Dossier de dérogation espèces protégées et suivi de la reproduction pour la réhabilitation d'un bâtiment de bureaux désaffectés	2021
TIM INGÉNIERIE	Sare	64	Dossier dérogation espèces protégées pour le Renouveau de la voie et acquisition de matériel roulant pour le Train de la Rhune	2021
PYREN MICRO-CENTRALE	Barèges / Sers	65	Demande de dérogation espèces protégées pour le projet de création d'une centrale hydroélectrique sur le Bastan	2021
WILD DOME	La Pierre Saint- Martin	64	Demande de dérogation espèces protégées pour l'installation de 4 hébergements touristiques insolites "Wild Dômes"	2020
Routière des Pyrénées	Lourdes	65	Dossiers d'autorisation pour la création d'une voie de désenclavement (études incidences, ABF sites inscrits et monuments historiques, défrichement, dérogations espèces protégées, révision POS)	2019
Conseil Départemental 64	La Pierre Saint- Martin - Arette	65	Demande de dérogation espèces protégées et cas par cas pour le projet de Télécorde de La Combe	2019
Commune de Saint-Lary-Soulan	Col du Portet	65	Dossier de demande d'autorisation spéciale pour une modification de l'état des lieux temporaire en site classé, pour l'arrivée du Tour de France	2019
QUADRAN	Seysses	31	Complément Natura 2000 et Espèces protégées du volet FFH de l'étude d'impact pour le projet de parc photovoltaïque	2018
SIVU du Tourmalet	La Mongie	65	Demande de dérogation espèces protégées Faune et Flore pour le projet de réaménagement du secteur la Mandia - la Mongie	2018
Communauté de Communes de la Vallée du Louron	Bordères Louron	65	Demande de dérogation Faune Espèces protégées - télécabine du Louron	2016
EURETEQ /TIGF	Saucats Mios	33	Expertise faune flore Espèces protégées - Reprise de conduite enterrée pour anomalie sous-fluviale	2016
Conseil Général 64	Gourette	64	Demande de dérogation pour espèces protégées - Faune et Flore	2015
SIVU du Tourmalet	La Mongie	65	Demande de dérogation pour espèces protégées - Faune et Flore	2015
Commune de Laruns	Station d'Artouste	64	Demandes de dérogation espèces protégées - Flore	2015
SIVU du Tourmalet	La Mongie	65	Demande de dérogation pour espèces protégées - Faune	2015
Commune d'Arette et ERDF	La Pierre Saint-Martin	64	Demande de dérogation espèces protégées - Flore	2015
EURETEQ /TIGF	Ruisseau La Mouline d'Azas	81	Expertise faune flore Espèces protégées - Reprise de conduite enterrée pour anomalie sous-fluviale	2015
	Ruisseau Le Vergnet	81	Expertise faune flore Espèces protégées - Reprise de conduite enterrée pour anomalie sous-fluviale	2015
	Ruisseau Tauge	81	Expertise faune flore Espèces protégées - Reprise de conduite enterrée pour anomalie sous-fluviale	2015
	Ruisseau Estampon	40	Expertise faune flore Espèces protégées - Reprise de conduite enterrée pour anomalie sous-fluviale	2015
	Ruisseau Brousteyrot	33	Expertise faune flore Espèces protégées - Reprise de conduite enterrée pour anomalie sous-fluviale	2015
	Pavie	32	Expertise faune flore Espèces protégées - Reprise de conduite enterrée pour anomalie sous-fluviale	2014
CACG	Sivens	81	Expertise et compléments pour le dossier de demande de dérogation "faune protégée" - Projet de barrage de Sivens	2013
Conseil Général 64	Station de la Pierre Saint-Martin	64	Demandes de dérogation espèces protégées - Faune	2013
		64	Demandes de dérogation espèces protégées - Flore	2013
EURETEQ /TIGF	Lézignan Corbières	11	Retour expérience Jussie (découverte, prise en compte pour les travaux) et plan d'action	2013
	Arzens	11	Expertise faune flore Espèces protégées - Reprise de conduite enterrée pour anomalie sous-fluviale	2012
	Renneville	31	Expertise faune flore Espèces protégées - Reprise de conduite enterrée pour anomalie sous-fluviale	2012
	Ondes	31	Expertise faune flore Espèces protégées - Reprise de conduite enterrée pour anomalie sous-fluviale	2011
	Saint Loubès	33	Expertise faune flore Espèces protégées - Reprise de conduite enterrée pour anomalie sous-fluviale	2011
	Auville	32	Expertise faune flore Espèces protégées - Reprise de conduite enterrée pour anomalie sous-fluviale	2011
	Cazalrenoux	11	Expertise faune flore Espèces protégées - Reprise de conduite enterrée pour anomalie sous-fluviale	2011
	Viviers les Montagnès	81	Expertise faune flore Espèces protégées - Reprise de conduite enterrée pour anomalie sous-fluviale	2011
	Villariès	31	Expertise faune flore Espèces protégées - Reprise de conduite enterrée pour anomalie sous-fluviale	2011
	Saint Rome de Cernon	12	Expertise faune flore Espèces protégées - Reprise de conduite enterrée pour anomalie sous-fluviale	2011
	Gardouch	31	Expertise faune flore Espèces protégées - Reprise de conduite enterrée pour anomalie sous-fluviale	2011
	Auradé	32	Expertise faune flore Espèces protégées - Reprise de conduite enterrée pour anomalie sous-fluviale	2011
	Albi	81	Expertise faune flore Espèces protégées - Reprise de conduite enterrée pour anomalie sous-fluviale	2011
	Lézignan Corbières	11	Expertise faune flore Espèces protégées - Reprise de conduite enterrée pour anomalie sous-fluviale	2011




COMMANDITAIRE	COMMUNE OU LIEU-DIT	DÉP	TYPE DE DOSSIER	ANNÉE
EXPERTISES EN ENVIRONNEMENT				
	Labastide d'Anjou	11	Expertise faune flore Espèces protégées - Reprise de conduite enterrée pour anomalie sous-fluviale	2011
	Soupeux	11	Expertise faune flore Espèces protégées - Reprise de conduite enterrée pour anomalie sous-fluviale	2011
TIGF	Figéac	46	Expertise faune flore Espèces protégées - Reprise de conduite enterrée pour anomalie sous-fluviale	2011
	Portel des Corbières	11	Expertise faune flore Espèces protégées - Reprise de conduite enterrée pour anomalie sous-fluviale	2011
	Cournanel	11	Expertise faune flore Espèces protégées - Reprise de conduite enterrée pour anomalie sous-fluviale	2011
	Bidart	64	Expertise faune flore Espèces protégées - Reprise de conduite enterrée	2010
	Artère du Béarn	40 64	Demandes de dérogation espèces protégées pour un projet de construction d'une conduite gaz	2010
Communauté de communes de Saint Bât	Mourtis	31	Demandes de dérogation pour le dérangement d'espèces protégées - aide à la conception du dossier et à la présentation au Conseil National de Protection de la Nature	2008
ETUDES NATURALISTES				
RIVES & EAUX	Saint Frajou	31	Inventaires écologiques et dossiers réglementaires pour la Centrale solaire flottante	En cours
	Sarrancolin et Izaux	65	Inventaires des canaux et rigoles du système Neste et des prises d'eau et demande de dispense DEP	En cours
	Bouillac & Notre Dame de la Croix	82	Inventaires écologiques et dossiers réglementaires pour des projets solaires flottants et sols	En cours
	Monlaur	31	Inventaires écologiques complémentaires sur le Canal de Monlaur pour les tranches des travaux 1 & 2	En cours
INGEA	Lannemezan	65	Inventaires écologiques au niveau du canal de Monlaur	2025
Conseil Départemental 64	Lannemezan	65	Inventaires écologiques et dossiers réglementaires pour un projet d'aménagement de l'ancien site militaire du CM10	En cours
Conseil Départemental 64	Sare	64	Diagnostic écologique et rédaction dossiers site classé - Incidences Natura 2000 pour le renforcement d'un talus de remblai pour l'atelier du train de la Rhune	En cours
RIVES & EAUX	Devèze et Villemur	65	Diagnostic écologique et rédaction dossiers site classé - Incidences Natura 2000 pour le renforcement d'un talus de remblai pour l'atelier du train de la Rhune	En cours
SHEM ENGIE	Orédon	65	Cartographie des stations de Lycopodes au Lac d'Orédon	2024
REGIE ESPACES CAUTERETS	Domaine du Lys	65	Inventaires naturalistes et études environnementales dans le cadre du projet de restructuration du Domaine Skiable	2024
TEREGA	Argelès-Gazost	65	Diagnostic écologique 4 saisons en vue de la déviation de la canalisation DN 150 GER-BEAUCENS sous le Gave d'Azun	2024
Centre Hospitalier de Bigorre	Lanne	65	Inventaires complémentaires et état des lieux du milieu naturel	2024
AURA WAKE PARK	La Barthe de Neste	65	Pré-diagnostic pour un projet d'installation d'une activité nautique de type "Wake Park" et inventaire faunistique hivernal	2024
Conseil Départemental 64	la Pierre Saint Martin - Arette	64	Suivi de la mise en œuvre des mesures environnementales et diagnostic écologique	2024
	la Pierre Saint Martin - Arette	64	Diagnostic de sensibilité écologique du site de la piste Luge Front Neige	2023
Régie des Stations de Haute-Garonne	Superbagnères	31	Etat initial naturaliste en vue des terrassements sur le plateau de Superbagnères pour projet de pistes	2023
VINCI IMMOBILIER	Loudenvielle	65	Pré-diagnostic écologique pour le projet de construction d'une résidence de tourisme et expertise chiroptères	2023
SEML du Grand Tourmalet	Barèges	65	Etat des lieux initial pour l'installation d'une Télécabine Tournaboup et l'aménagement du secteur de la Laquette	2023
EVOLUTEC	Mont de Marsan	40	Pré-diagnostic Faune, Flore et Habitats dans le cadre d'un projet de canalisation porté par le service des essences des Armées (SEA)	2022
Station de Porté-Puymorens	Station	66	Pré-diagnostic environnemental en vuze d'une réhabilitation de piste	2022
SO'PORC	Lahontan	64	Etat des lieux écologique pour un projet d'agrandissement d'un élevage porcin	2022
DIRSO / Division Sud-Ouest de l'exploitation	Arabaux	9	Inventaire écologique pour la sécurisation de la RD n°1	2022
Commune de Laruns	Laruns	64	Etat des lieux écologique pour deux projets sur le lieu-dit Fabrèges : construction de nouveaux chalets et aménagement d'une station d'épuration	2022
Conseil Départemental 64	Sare	64	Diagnostic écologique pour la sécurisation de la Voie du Train de la Rhune, face au risque de chute de blocs	2022
QUADRAN	Laissac et Savignac	12	Complément d'inventaires naturalistes dans le cadre de trois projets de création de parc photovoltaïque	2022
	Tour de Faure	46		
Syndicat Intercommunal du Bas-Ossau	Laruns	64	Inventaires complémentaires Faune, Flore pour la création d'une piste pastorale	2021
Conseil Départemental 64	Sare	64	Rédaction d'une note de cadrage pour l'agrandissement de l'atelier du Train de la Rhune et la création d'une 4ème voie ferrée	2021
SMECTOM de Lannemezan	Capvern	65	Inventaire Faune, Flore et Habitats pour le projet de valorisation des déchets	2021
Altiservice	Saint-Lary Soulan	65	Inventaire naturaliste pour l'installation de 3 remontées mécaniques et enlèvement de 5 autres	2021
S.H.E.M.	Aragouet	65	Complément aux inventaires Faune Flore Habitats de 2014 et 2017, pour les projets de travaux descenderie sur le barrage d'Orédon	2020
SIVU du TOURMALET	Tourmalet	65	Inventaires complémentaires naturalistes pour le projet d'aménagement d'une télécabine depuis Barèges jusqu'au plateau du Lienz	2019
SIVOM du pays Toy	Gavarnie - Gèdre	65	Inventaire naturaliste complémentaire dans le cadre d'un dossier AEU d'une petite centrale hydroélectrique sur le Gave de Cestrède	2019
Conseil Départemental 64	Eaux Bonnes - Gourette	64	Diagnostic Faune Flore pour de petits travaux sur le Domaine Skiable de Gourette	2019
	La Pierre Saint Martin - Arette	64	Inventaire floristique - Projet d'installation de 4 Dômes pour hébergement	2019
			Inventaire floristique - Projet de pavage de la retenue pour la production de neige de culture	2019
			Inventaire floristique pour le remodelage de piste "Les Palombes"	2019
Conseil Départemental 64	La Pierre Saint Martin - Arette	64	Inventaire floristique pour le projet de Télécorde de La Combe	2019
Conseil Départemental 64	La Pierre Saint Martin - Arette	64	Note de cadrage environnemental pour la reconstruction du télésiège Family	2019
QUADRAN	Laissac et Savignac	12	Inventaires naturalistes dans le cadre de trois projets de création de parc photovoltaïque	2019
	Tour de Faure	46		
Commune de Gavarnie-Gèdre	Gavarnie	65	Etat des lieux Habitats / Faune / Flore et paysages de l'axe Gavarnie - Col des Tentes	2019
			Etat des lieux pour le projet de restructuration du Domaine skiable des Espézières	2018
FFCAM	Campana de Cloutou	65	Inventaires naturalistes complémentaires dans le cadre d'un examen au cas par cas, pour une installation d'une pico-centrale pour le Refuge	2018
	Laruns	64	Volet environnemental de l'étude préalable en vue de l'amélioration des conditions d'accueil et d'exploitation du Refuge d'Arrémouit	2018




COMMANDITAIRE	COMMUNE OU LIEU-DIT	DÉP	TYPE DE DOSSIER	ANNÉE
EXPERTISES EN ENVIRONNEMENT				
ALTISERVICE	Domaine skiable St Lary / Espiaube	65	Inventaires naturalistes quatre saisons pour le projet de remplacement de trois remontées mécaniques	2018
Syndicat Thermal et Touristique de la Haute Vallée du Louron	Loudenvielle	65	Accompagnement environnemental pour le projet de confortement de la ripisylve de la Neste	2018
EURETEQ / TEREQA	Leyritz-Moncassin	47	Pré-diagnostic Faune, Flore et Habitats pour le réaménagement du réseau gaz sur la déviation de Damazan	2018
	Anzex		Volet Faune, Flore et Habitats de l'étude conceptuelle pour le réaménagement du réseau gaz	2018
	Damazan		Pré-diagnostic faune flore et habitats et comparaison des couloirs Sud et Nord des parties communes Anzex-Thouars secteur Damazan	2018
EURETEQ / SOBEGI S.H.E.M.	Os Marsillon	64	Note de cadrage espèces protégées pour un projet de canalisation gaz sur la traversée de la Baise	2018
	Aragnouet	65	Complément aux inventaires Faune Flore Habitats pour les projets de travaux descenderie sur le barrage d'Orédon	2017
DIRSO / Division Sud de l'exploitation	Olette et Ax-Les-Thermes	09 66	Accompagnement environnemental pour des projets d'entretien et d'aménagement des RN20 et RN 116	2017
EURETEQ / TIGF	Ste Marie de Campan et Mascaras	65	Expertise Faune - Flore - Habitats naturels pour un défrichement	2017
	La Craste de l'Abeilley	33	Note de cadrage préalable sur l'éventualité de dossiers de demande de dérogations relatifs à des espèces protégées pour un projet de canalisation gaz	2017
	Azin	82	Note de cadrage préalable sur l'éventualité de dossiers de demande de dérogations relatifs à des espèces protégées pour un projet de canalisation gaz	2017
Société GUINTOLI	Louey	65	Mise en œuvre des mesures environnementales : captures préventives amphibiens et reptiles pour l'aménagement de la bretelle d'accès à la RD921A	2017
Syndicat Mixte du Nord-Est de Pau (S.M.E.P.)	Ger	64	Identification et délimitation de zone humide, pour un projet d'interconnexion des réseaux d'eau potable	2017
Communauté d'Agglomération du Grand Tarbes	Tarbes	65	Délimitation et caractérisation de zone humide pour un projet de bassin d'eau pluviale sur la zone de Bastillac	2017
EURETEQ / TIGF	Trois-Villes	64	Réalisation du pré-diagnostic faune, flore et habitats de l'étude conceptuelle Trois-Villes	2016
Commune de Laruns	Artouste	64	Note de cadrage préalable sur l'éventualité de dossiers de demande de dérogations relatifs à des espèces protégées pour la rénovation de la Télécabine de la Sagette	2016
Commune de Bagnères de Bigorre	Bagnères de Bigorre	65	Inventaires naturalistes dans le cadre d'un projet de construction d'une centrale hydroélectrique sur l'Adour	2016
C.A.C.G.	Cardeilhac	31	Identification et délimitation de zone humide pour un projet de canalisation du Canal de la Nère	2016
EURETEQ / TIGF	Vianne / Thouars	47	Réalisation du volet Faune, Flore et Habitats de l'étude conceptuelle Vianne / Thouars	2016
SIVOM du pays Toy	Barèges	65	Expertise faune - flore - habitats pour les des travaux d'infrastructure le long du torrent du Bastan	2016
Espaces Cauterets	Station du Lys	65	Inventaires naturalistes préalable à une étude d'impact liée aux travaux d'aménagement du versant du Courbet	2015
BIOTRICITY	Maubourguet	65	Expertise zones humides pour un projet ICPE de cogénération de biomasse	2015
S.H.E.M	Aragnouet	65	Réalisation d'investigations complémentaires floristiques et analyses des effets des travaux projetés sur les groupes ciblés concernant les barrages de l'Oule et d'Orédon	2015
	Aragnouet		Expertise faune - flore - habitats pour le réaménagement des descenderies des barrages de l'Oule et d'Orédon	2015
R.I.C.T. du TOURMALET	Bagnères de Bigorre - Barèges	65	Etat des lieux Faune, Flore et Habitats du domaine skiable du Tourmalet	2015
Communauté de Commune de la Vallée du Louron	Val Louron	65	Délimitation d'une zone humide et réalisation de son suivi pendant trois ans	2014
Commune de MOMERES	Momères	65	Note d'enjeu faune flore - projet de busage partiel d'un canal en bordure de la RD935	2013
Syndicat Mixte Grand Tourmalet Pic du Midi	Aygues Cluses	65	Etat des lieux Faune, Flore et Habitats préalable à un projet de création d'un refuge et d'une cabane pastorale	2013
Commune de Gèdre	Campbielh	65	Etat des lieux Faune, Flore et Habitats préalable à un projet de création d'une piste pastorale	2013
Communauté de commune du pays de Trie	Trie sur Baise	65	Expertise faune/flore/habitats pour l'étude d'impact pour l'implantation d'une gravière	2012
Communauté de Communes du plateau de Lannemezan	Lannemezan	65	Etude faune/flore/habitats pour l'étude d'impact pour le projet de réaménagement de l'ancienne zone militaire CM10	2012
EURETEQ / TIGF	Auterive	31	Pré-diagnostic faune flore sur le projet d'alimentation de la distribution publique	2013
C.A.C.G.	Sère-Rustaing	65	Etude faune/flore pour l'extension d'une retenue	2012
EURETEQ / EDF	Pouillons - Soustons - Messanges	40	Expertise préliminaire faune flore habitats pour le projet de stockage de gaz de Pouillon et la création de saumoducs	2012
SIVU Aure 2000	Station de ski Saint Lary Soulan	65	Expertise pour la réhabilitation d'une zone humide - Cirque de Montarrouyes	2010
EURETEQ / TIGF	Captieux Lussagnet	33	Expertise faune flore pour un projet de conduite enterrée de Lussagnet à Captieux	2010
		40		
D.D.T. Hautes-Pyrénées	Vallée de l'Adour	65	Expertise environnementale - Conséquences de la régression des pratiques d'irrigation par submersion dans la plaine de l'Adour en collaboration avec SOLAGRO et CEREG	2010
EURETEQ GRT Gaz	Nord Pas de Calais - Picardie	59 60 62 80	Expertise sur la prise en compte des espèces protégées - Projet de gazoduc	2010
TIGF	Artère du Béarn	40 64	Etude faune/flore pour l'étude d'impact d'un projet de construction d'une conduite gaz	2010
	Artère de Guyenne B		Etude faune/flore pour l'étude d'impact d'un projet de construction d'une conduite gaz	2010
EURETEQ	Landes	33 40	Inventaire floristique pour le projet gazoduc - A65 de Total Infrastructures Gaz France	2008
APAVE	Lannemezan	65	Expertise site Knauf Insulation pour la détermination des enjeux patrimoniaux	2007
C.A.C.G.	Montagnac sur Lède	47	Etude paysagère, floristique et faunistique préalable à la réalisation d'une retenue	2007
EURETEQ	Aquitaine - Poitou-Charentes	16 24 33 40 64	Etude des enjeux réglementaires et naturalistes des variantes de tracés d'un gazoduc de Total Infrastructures Gaz France	2007
Hydro M	Cauneilles	40	Diagnostic ornithologique du site d'une micro-centrale hydroélectrique	2006
Communauté d'Agglomération de Castres - Mazamet	Mazamet	81	Diagnostic environnemental du Schéma d'aménagement et de développement de la base de loisirs du lac des Montagnès	2005



COMMANDITAIRE	COMMUNE OU LIEU-DIT	DÉP	TYPE DE DOSSIER	ANNÉE
EXPERTISES EN ENVIRONNEMENT				
				
EURETEQ	PACA		Etude avant projet pipe line SAGESS MANOSQUE - Coordination des études environnement	2004
Agence Régionale Pour l'Environnement (ARPE)	Neste d'Oô	31	Analyse du projet de "réhabilitation et d'aménagement de la Neste d'Oô, à partir d'une expertise écologique du cours d'eau et de sa ripisylve	2004
SIVU du massif du Pibeste au col d'Andore	Massif du Pibeste	65	Co-organisation d'un comptage rapaces diurnes (17 espèces) et d'un comptage rapaces nocturnes (6 espèces) avec le Parc National des Pyrénées sur le massif du Pibeste au Col d'Andorre	2003
Cabinet de géomètre Labourdette	Argelès-Gazost	65	Etude de faisabilité de l'aménagement foncier lié à la bretelle de la RN 21 vers le val d'Azun	2002
Cabinet Espitalié	Vallées des Nestes d'Aure et du Louron	65	Contribution à l'étude de concept de la route géologique en vallées des Nestes	2000
C.A.C.G.	Touyre	9	Etude floristique et faunistique préalable à la réalisation d'une retenue collinaire	2000
Cabinet Espitalié	Barèges	65	Analyse paysagère urbanistique et architecturale dans le cadre de l'étude de faisabilité de l'aménagement touristique du site de l'Ayré	1998
Commune	Génos	65	Contribution à l'étude de mise en valeur du site "Tour-Ardoisières"	1998
Commune de Luchon	Hospice de France	31	Approche environnementale dans le cadre du concours pour le réaménagement de l'Hospice de France	1996
SIVU du massif du Pibeste au col d'Andore	Massif du Pibeste	65	Etude et cartographie des formations végétales de la zone méditerranéenne du Massif du Pibeste au Col d'Andorre	1994 2002
	Massif du Pibeste	65	Inventaire de l'avifaune du Massif du Pibeste au Col d'Andorre ; co-organisation d'un comptage rapaces diurnes avec le Parc National des Pyrénées	1999
C.A.C.G.	Géline	65	Etat initial (faune, flore, paysage, hydrobiologie) pour l'étude d'impact préalable à la réalisation de la retenue collinaire	1995
	Ousse			
	Lizet	32	Etat initial (faune, flore, paysage, hydrobiologie) pour l'étude d'impact préalable à la réalisation de la retenue collinaire	1994
	Gélise	32	Etat initial (faune, flore, paysage, hydrobiologie) pour l'étude d'impact préalable à la réalisation de la retenue collinaire	1993
SIVU du massif du Pibeste au col d'Andore	Massif du Pibeste	65	Inventaire de l'avifaune du Massif du Pibeste au Col d'Andorre ; co-organisation d'un comptage rapaces diurnes avec le Parc National des Pyrénées	1994
C.A.C.G.	Souy	65	Etat initial (faune, flore, paysage, hydrobiologie) pour l'étude d'impact préalable à la réalisation de la retenue collinaire	1993
Direction Départementale de l'Agriculture et de la Forêt	Nistos - Cap de Nestes	65	Etude des répercussions de l'aménagement d'un centre d'accueil sur la population de Coq de Bruyère	1992
C.A.C.G.	Fabas	31	Etude floristique et faunistique préalable à la réalisation d'une retenue collinaire	1986
GESTION - PROTECTION DU MILIEU NATUREL				
C.C. Pyrénées Vallées des Gaves	Argeles-Gazost	65	Evaluation du Document d'Objectif Sites Natura 2000	2022
SIVU du massif du Pibeste-Aoulhet	Granquet-Pibeste et Soum d'Ech	65	Evaluation du Document d'Objectifs du site Natura 2000	2021
Pays de Lourdes Vallée des Gaves	Gaves de Pau et de Cauterets	65	Animation du DOCOB et mise en œuvre des actions - Etude des habitats "d'espèces sensibles" et des ouvrages dangereux ou favorables pour ces espèces	2020
Communauté de Communes de la Vallée du Louron	Site du Haut-Louron	65	Evaluation du Document d'Objectifs du site Natura 2000 du Haut-Louron	2017
Pays de Lourdes Vallée des Gaves	Lourdes	65	Evaluation du Document d'Objectifs du site Natura 2000 Tourbière et du Lac de Lourdes	2015
DIREN Midi-Pyrénées	Site du Haut-Louron	65	Directive Habitats ; Document d'objectif du site, réseau Natura 2000	2005
DIREN Midi-Pyrénées - Office National des Forêts des H.P.	Site Granquet - Pibeste	65	Directive Habitats ; Document d'objectif du site, réseau Natura 2000	2005
DIREN Midi-Pyrénées	Site Granquet - Pibeste		Directive oiseau	2004
	Hautes-Pyrénées ; Sites Classés de Cauterets, Gavarnie, Oule-Pichaley	65	Réflexion sur l'évolution de 3 sites classés en Hautes-Pyrénées depuis leur classement et actions de gestion courante préconisées	2002
	Montgaillard		Diagnostic écologique et projet de gestion des mares de Montgaillard	2001
	Lourdes		Actualisation pour l'enquête publique - Etude préalable au classement en réserve naturelle de la tourbière du Lac de Lourdes	2000
	Massif du Vallier	09	Etude du patrimoine naturel du massif du Vallier (diagnostic, enjeux)	1999
SIVU du massif du Pibeste au col d'Andore	Massif du Pibeste - Estibète	65	Etude du patrimoine naturel et des enjeux de gestion du Massif du PIBESTE-ESTIBETE	1999
Commune	Capvern	65	Plan de gestion des landes tourbeuses et Avant Projet de valorisation pédagogique	1999
DIREN Midi-Pyrénées	Massif de l'Aston	09	Etude du patrimoine naturel du massif de l'ASTON (diagnostic, enjeux)	1998
	Lourdes	65	Dossier préalable au classement en réserve naturelle de la tourbière du Lac de Lourdes	1998
SIVU du massif du Pibeste au col d'Andore	Massif du Pibeste	65	Diagnostic de l'environnement et du patrimoine pour la gestion et la valorisation de la zone naturelle du PIBESTE	1993
Commune	Esparrros	65	Aménagement d'un gouffre en Site Naturel Classé	1990
INVENTAIRES ET CARTOGRAPHIE DES FORMATIONS VEGETALES - TYPOLOGIE DES HABITATS				
<i>Sont réalisés dans le cadre des nos études (Evaluations environnementales, expertises, documents d'urbanisme, ...)</i>				
FAUNE - FLORE - HABITATS				
ARTELIA / TIGF	Arue	40	Cartographie des habitats naturels dans le cadre d'une traversée gazoduc sous cours d'eau de l'Estampon	2016
FORET				
C.R.P.F. Midi-Pyrénées	Astarac	32	Pré-étude pour l'établissement d'un catalogue des stations forestières	1990
			Etablissement d'un catalogue des stations forestières dans l'ASTARAC	1990
PEDOLOGIE				
SMECTOM de Lannemezan	Capvern	65	Délimitation de la zone humide pour le projet de valorisation des déchets	2021
ARKOLIA	Ibos	65	Sondages pédologiques pour délimitation du périmètre de la zone humide pour un projet de centrale photovoltaïque	2021
Office National des Forêts	Haute vallée d'Aspe	64	Etude des formations superficielles en vue de l'implantation d'une piste de ski de fond au Col du Somport	1985
DPN-Ministère de l'Environnement	Haute vallée d'Ossau	64	Contribution à l'étude "Dynamique des versants et dégradation des sentiers dans le Parc National"	1985

COMMANDITAIRE	COMMUNE OU LIEU-DIT	DÉP	TYPE DE DOSSIER	ANNÉE
AMENAGEMENT DU TERRITOIRE				
ETUDES PAYSAGERES				
<i>Sont réalisés dans le cadre des nos études (Evaluations environnementales, procédures UTN, études d'impact ...)</i>				
Pays Carcassonnais	Pays Carcassonnais - Aude	11	Elaboration de la charte paysagère et architecturale du Pays Carcassonnais	2010
Sablères des Pyrénées	Chis	65	Etude paysagère de la carrière de Chis	2008
Commune de Launac	Launac	31	Etude paysagère dans le cadre de la révision du P.L.U.	2006
EPIVAL	Peyresourde-Balestas	65	Approche paysagère du schéma d'intention d'urbanisme et d'aménagement de Peyresourde	2002
Commune d'Aragnouet	Station de Piau - Engaly	65	Etude d'intégration paysagère du projet de piste rouge du Badet	2002
Urbane	Commune de Saint Affrique	12	Etude paysagère du site de Cambon-Bournac	2001
Commune	Génos	65	Etude paysagère préalable à la révision du P.O.S	2000
Commune des Eaux-Bonnes	Station de ski de Gourette	64	Etude paysagère du domaine skiable de Gourette, complément aux études préalables pour la révision du POS	1999
Service Départemental d'Electrification - Conseil Général des Hautes-Pyrénées	Hautes-Pyrénées	65	Analyse de l'intégration paysagère d'équipements photovoltaïques sur 8 sites isolés	1997
Commune	Roquefixade	09	Etude paysagère et diagnostic environnement pour l'élaboration d'un dossier ZPPAU	1997
Commune	Aucun	65	Etude paysagère pour la création d'une zone de campings, complément aux études préalables pour la révision du P.O.S	1996
Parc National des Pyrénées	Cauterets	65	Etude de réhabilitation paysagère d'une zone de stockage de matériaux au Pont d'Espagne	1995
Commission Syndicale de Barèges	Canton de LUZ-SAINT-SAUVEUR	65	Etude paysagère sur la déprise agricole dans le Bassin du Bastan	1993
Direction Départementale de l'Agriculture et de la Forêt	Département	65	Etude d'environnement pour le dossier de candidature du Département des Hautes-Pyrénées pour la mise en œuvre de l'article 19 du Règlement 797/85-CEE sur les zones intermédiaires	1991
Commune	Aragnouet	65	Insertion paysagère d'un mur de protection au Pont du Moudang	1991
Commune d'Arrens	Arrens	65	Concours d'architecture pour le projet de l'aire de loisirs d'ARRENS, volet paysager	1990
Commission Syndicale de la Vallée de Saint Savin	Cauterets	65	Insertion paysagère d'un mur de protection contre les chutes de blocs	1990
RISQUES NATURELS				
Service Interministériel de Défense et de Protection Civile de la Préfecture des Hautes-Pyrénées	Cauterets	65	Mise en forme du dossier communal synthétique	1997
Service R.T.M.	Commune de Béost	64	Plan d'exposition aux risques ; avalanches de Béost	1992
URBANISME				
PLAN LOCAL D'URBANISME				
Commune	Monteils	82	Révision du P.L.U.	2026
Communauté de Communes de la Haute Ariège	Luzenac	9	Elaboration du Plan Local d'Urbanisme Intercommunal valant programme local de l'habitat - Etudes environnementales -	2026
ALTISERVICE	St Lary Soulan et Vignec	65	Modification simplifiée des PLU pour autoriser les aménagements liés à la pratique des sports de glisse	2022
			Evaluation Environnementale pour la modification simplifiée des PLU de St Lary et de Vignec	2022
Commune de Laruns	Laruns	64	Réalisation de la 1ère Révision Allégée du P.L.U. - Incidence Environnementale -	2021
Communauté de Communes du Grand Villefranchois	Villefranche De Rouergue	12	Elaboration du Plan Local d'Urbanisme Intercommunal du Territoire de la Communauté de Communes du Grand Villefranchois	2020
Commune	Mauvezin	65	Révision du P.L.U.	2019
Commune	Lombez	32	Révision des PLU des communes de LOMBEZ et SAMATAN	2019
Commune	Sers	65	Révision du P.L.U. - modification E.B.C.	2018
Commune	Laruns	64	P.L.U.	2018
Communauté de Communes Adour - Rustan - Arros	Rabastens	65	Elaboration du plan local d'urbanisme intercommunal Adour Rustan Arros	2017
Commune	Barèges	65	Révision du P.L.U.	2017
Commune	Loudenvielle	65	Révisions simplifiées du P.L.U.	2016
Commune	Laruns	64	P.L.U. dossier 2013 modification ER n° 8	2015
Commune	Sarrancolin	65	Révisions simplifiées et modification du P.L.U.	2013
Commune	Bordères sur Echez	65	Révisions simplifiées et modification du P.L.U.	2012
Commune	Horgues	65	P.L.U.	2010
Commune	Vielle Aure	65	P.L.U.	2010
Commune	Campan	65	Révision simplifiée du P.L.U.	2010
Commune	Campan	65	P.L.U.	2008
Commune	Laloubère	65	P.L.U.	2007
Commune	Vignec	65	P.L.U.	2007



COMMANDITAIRE	COMMUNE OU LIEU-DIT	DÉP	TYPE DE DOSSIER	ANNÉE
AMENAGEMENT DU TERRITOIRE				
Commune	Sarrancolin	65	P.L.U.	2006
Commune	Sarrancolin	65	Révision d'urgence du P.L.U.	2004
Commune	Tournay	65	Modification du P.O.S.	2006
Commune	Grust	65	P.O.S.	2001
Commune	Vizos	65	P.O.S.	2001
Commune	Uz	65	P.O.S.	2001
Commune	Laruns	64	P.O.S.	2001
Commune	Vizos	65	Anticipation du P.O.S.	2001
Commune	Gavarnie	65	P.O.S.	1998
Commune	Sazos	65	P.O.S.	1998
Commune	Séméac	65	P.O.S.	1998
Commune	Ayros-Arbouix	65	P.O.S.	1997
Commune	Saint-Savin	65	P.O.S.	1997
Commune	Guchen	65	P.O.S.	1996
Commune	Sarrancolin	65	P.O.S.	1996
Commune	Sarrancolin	65	Anticipation du P.O.S.	1996
Commune	Vignec	65	P.O.S.	1995
Commune	Hèches	65	P.O.S.	1994
Commune	Vignec	65	Aménagement des places publiques	1994
Commune	Galan	65	P.O.S.	1993
Commune	Boo-Silhen	65	P.O.S.	1990
Commune	Adervielle-Pouchergue	65	P.O.S.	1989
Commune	Izaux	65	P.O.S.	1989
Commune	Lau-Balagnas	65	P.O.S.	1989
Commune	Agos-Vidalos	65	P.O.S.	1988
Commune	Camparan	65	P.O.S.	
Commune	Guchan	65	P.O.S.	
Commune	Cauterets	65	P.O.S.	
Commune	Angos	65	P.O.S.	1987
Commune	Bazus-Aure	65	P.O.S.	
Commune	Beyrède-Jumet	65	P.O.S.	
Commune	Vic en Bigorre	65	P.O.S.	
CARTES COMMUNALES				
Commune	Lalanne-Trie	65	Carte communale	2022
Commune	Merilheu	65	Carte communale	2018
Commune	Viscos	65	Carte communale	2008
Commune	Chèze	65	Carte communale	2007
Commune	Camous	65	Carte communale	2006
Commune	Jezeau	65	Carte communale	2006
Commune	Lansac	65	Carte communale	2007
Commune	Oursbelille	65	Carte communale	2004
Commune	Gotein-Libarrenx	64	Carte communale	
Commune	Gardères	65	Modalités d'application du Règlement National d'Urbanisme	2003
ZONE D'AMENAGEMENT CONCERTÉ				
Le Grand Tarbes	Séméac et Soues	65	Création de la ZAC Séméac - Soues	2005
Communes	Séméac et Soues	65	Création de la ZAC du péage	2003
PRESCRIPTION D'AMENAGEMENT				
Commune	Vielle Aure	65	Etude d'aménagement "Village" "le Bouclia"	
Direction Départementale de l'Équipement et SIVOM du Magnoac	Castelnaud-Magnoac	65	Etude d'insertion urbaine et prescription d'aménagement	2008

COMMANDITAIRE	COMMUNE OU LIEU-DIT	DÉP	TYPE DE DOSSIER	ANNÉE
AMENAGEMENT DU TERRITOIRE				
SCHEMA DIRECTEUR, CHARTE, ETUDES DE FAISABILITE				
Altiservice	Saint Lary	65	Schéma global de gestion du site Classé - Révision -	En cours
EGIS Eau	Lourdes	65	Diagnostic écologique 4 saisons en vue de la déviation de la canalisation DN 150 GER-BEAUCENS sous le Gave d'Azun	En cours
Commission Syndicale du Bas-Ossau	Laruns	64	Etude de faisabilité dans le cadre d'une création d'une piste pastorale	2021
SEML Aragnouet Piau Engaly	Piau Engaly	65	Etude de faisabilité et de programmation dans le cadre du projet de requalification urbaine de la station baptisée "Natura Piau"	2021
Commission Syndicale du Haut-Ossau	Laruns	64	Etude de faisabilité dans le cadre d'une création d'une mini-piste pastorale	2020
PLVG	Luz Saint Sauveur	65	Etude de faisabilité d'un ouvrage de rétention de matériaux solides sur le torrent Yse Amont	2019
Conseil Départemental des Pyrénées-Atlantiques	Gourette	64	Etude d'environnement du plan de gestion du site classé de Gourette,	2019
	Site Classé de Gourette	64	Etude d'environnement du Schéma Directeur	2015
Altiservice	Saint Lary	65	Schéma global de gestion du domaine skiable de Saint-Lary	2015
Communauté de communes	Gavarnie	65	Assistance à maîtrise d'ouvrage - Schéma directeur touristique	2015
RICT du TOURMALET	Barèges - Bagnères de Bigorre	65	Révision des schémas globaux de gestion - Barèges et La Mongie	2015
Agence Urbane	Bayonne	64	Etude de faisabilité de l'urbanisation du secteur Prissé	2013
Régie InterCommunale du Tourmalet - IMOP	La Mongie	65	Schéma global de La Mongie	2007
Espaces-Cauterets Commune de CAUTERETS	Domaine skiable du Lys	65	Etude d'environnement du Schéma Global de Gestion	2005
Communauté de Communes de GEDRE-GAVARNIE	Gavarnie-Torla	65	Etude de faisabilité d'une liaison transfrontalière Gavarnie-Torla et développement durable, contribution au volet environnement	2003
Commune	Monein	64	Schéma Directeur d'aménagement et de développement de MONEIN, volet environnement	2002
Communauté de communes	Bassin minier de Decazeville	12	Volet paysage et environnement du Schéma Directeur du bassin de Decazeville dans la perspective de la fermeture des mines	2001
Conseil Général des Pyrénées-Atlantiques	Site Classé de Gourette	64	Etude d'environnement du Schéma Global de Gestion	2000
Agence Urbane	Site Classé de SuperBagnères	31	Etude d'environnement du Schéma Global de Gestion	1999
Communauté de communes des IV Véziaux d'Aure	IV Véziaux d'Aure	65	Schéma Directeur	1999
Commune et RMTS de Barèges	Site Classé du Bastan	65	Etude d'environnement du Schéma Global de Gestion	2002 - 1997
Commune de Bagnères de Bigorre	Site Classé de La Mongie	65	Etude d'environnement du Schéma Global de Gestion	1997
Commune	Cauterets	65	Etat des lieux de la Charte d'Ecologie Urbaine	1996
Syndicat Intercommunal d'Etude et de Programmation de l'Agglomération Tarbaise	Tarbes et Lourdes	65	Etude "Environnement-Génie Urbain" pour le Schéma Directeur de l'agglomération Tarbes-Lourdes	1994
DIVERS				
	Lourdes	65	Aménagement d'un bassin de Canoë-Kayak sur le Gave	1992
Comité Départemental du Tourisme		65	Etude sur les refuges et cabanes à usage touristique	
Direction Départementale de l'Equipeement	Adour	65	Intervention dans le cadre d'une formation "Entretien de cours d'eau et contraintes réglementaires"	2001
Direction Départementale de l'Agriculture et de la Forêt ; Direction Départementale de l'Equipeement	Pinas	65	Enquête agricole	
UER de Géographie, Université du Mirail	Toulouse	31	Intervention dans le cursus Licence Aménagement	
Jeunesse et Sports 65	Formation Brevet d'Etat de Canoë-Kayak	65	Intervention dans la Formation Brevet d'Etat de Canoë Kayak	1986
ADASEA Gers			Intervention "Perception du Paysage"	
Centre International des Energies Nouvelles	Tarbes	65	Intervention	
IUT d'Agronomie	Auch	32	Intervention	

